



PREFEITURA DE BOA ESPERANÇA

**LEI Nº 1.502/2013  
DE 16/09/2013**

**“ACRESCENTA AO ART. 9º, OS §§ 1º E 2º E ALTERA O ANEXO I DA LEI Nº 1.481 DE 19 DE DEZEMBRO DE 2012, QUE DISPÕE SOBRE A CRIAÇÃO DOS CARGOS PÚBLICOS DE AGENTE COMUNITÁRIO DE SAÚDE E DE AGENTE DE COMBATE ÀS ENDEMIAS”.**

**O PREFEITO MUNICIPAL DE BOA ESPERANÇA**, Estado do Espírito Santo, faço saber que a Câmara Municipal aprovou e eu sanciono a seguinte Lei Municipal.

**Art. 1º** O art. 9º, da Lei Municipal nº 1.481, de 19 de dezembro de 2012, passa a vigorar acrescido dos seguintes §§ 1º e 2º:

**Art. 9º**

**§ 1º** Será formada uma comissão designada pelo Prefeito Municipal para acompanhamento e fiscalização do processo de seleção.

**§ 2º** Os profissionais que, na data da promulgação da Emenda Constitucional nº 51, em 14 de fevereiro de 2006, e a qualquer título, desempenharem as atividades de agente comunitário de saúde ou de agente de combate às endemias, na forma da lei, ficam dispensados de se submeter ao processo seletivo público, desde que tenham sido contratados a partir de anterior processo de Seleção Pública efetuado por órgãos ou entes da administração direta ou indireta de Estado, Distrito Federal ou Município ou por outras instituições com a efetiva supervisão e autorização da administração direta dos entes da federação.

**Art. 2º** Fica Alterado o Anexo I da Lei Municipal nº 1.481, de 19 de dezembro de 2012, que passa a vigorar conforme o anexo constante da presente lei.

**Art. 3º** Esta Lei entra em vigor na data de sua publicação.

**REGISTRE-SE, PUBLIQUE-SE E CUMPRA-SE.**

Gabinete do Prefeito de Boa Esperança- ES, aos 16 dias do mês de setembro do ano de dois mil e treze.

**ROMUALDO ANTONIO GAIGHER MILANESE**  
Prefeito

Registrada e publicada na data supra.

**ANTÔNIO CARLOS DA SILVA**  
Secretário Municipal de Administração

LEI\_1502\_2013\_CRIAÇÃO\_CARGOS\_PUBLICOS\_AGENTE\_COMUNITARIO\_E\_ENDEMIAS\_G



PREFEITURA DE BOA ESPERANÇA

**ANEXO I**  
**QUADRO SUPLEMENTAR DE AGENTE COMUNITÁRIO DE SAÚDE**

ESTRATÉGIA DE SAÚDE DA FAMÍLIA DISTRITO DE SÃO JOSÉ DO SOBRADINHO				
AREA	MICRO AREA	ÁREA DE TRABALHO	LOCALIDADE	VAGAS
01	01	<ul style="list-style-type: none"><li>- <u>Rancho Alegre</u></li><li>- <u>Rio Itauninhas</u> (Fazenda Ton até o entrocamento da Estrada para São João do Sobrado)</li><li>- <u>Córrego Água Boa</u></li><li>- <u>Comunidade Água Boa</u></li><li>- <u>Córrego Poço Azul</u></li><li>- <u>Cabeceira do Córrego Gameleira</u></li><li>- <u>Córrego da Garrucha</u> (Sítio Sossego até o Rio Itauninhas)</li></ul>	Zona Rural do Distrito de São José do Sobradinho	1
01	02	<ul style="list-style-type: none"><li>- <u>Córrego Sobradinho</u> (Sítio Chapadinha; Sítio Olho D'água e Sítio Beija Flor)</li><li>- <u>Rua Projetada A</u></li><li>- <u>Rua São Miguel</u></li><li>- <u>Rua Vereador Joacir Pires</u></li><li>- <u>Rua Faustina Montes</u></li></ul>	Distrito de São José do Sobradinho/Zona Rural	1
01	03	<ul style="list-style-type: none"><li>- <u>Comunidade São Brás</u></li><li>- <u>Córrego da Farofa</u></li><li>- <u>Córrego da Gameleira</u> (Sítio da Grota até o Sítio Dois Irmãos)</li><li>- <u>Fazenda Paulista</u></li><li>- <u>Córrego do Meio</u></li><li>- <u>Córrego São Bento</u></li><li>- <u>Córrego Água Fria</u> (Sítio Esperança)</li></ul>	Zona Rural do Distrito de São José do Sobradinho	1





PREFEITURA DE BOA ESPERANÇA

01	04	<ul style="list-style-type: none"><li>- <u>Rua. Presidente Tancredo Neves</u></li><li>- <u>Rua Vereador Joacir Pires</u></li><li>- <u>Rua Ambrósio Mattusoch</u></li><li>- <u>Rua José Alves Teodoro</u> (Rua Santa Terezinha até Rua Presidente Tancredo Neves)</li><li>- <u>Rua Santa Terezinha</u></li><li>- <u>Córrego Sobradinho</u> (Sítio Estrela até Sítio Boa Sorte)</li></ul>	Distrito de São José do Sobradinho/Zona Rural	1
01	05	<ul style="list-style-type: none"><li>- <u>Cabeceira do Córrego da Onça</u> (Sítio Esperança)</li><li>- <u>Rua A</u></li><li>- <u>Rua B</u></li><li>- <u>Rua C</u></li><li>- <u>Rua D</u></li><li>- <u>Rua E</u></li><li>- <u>Rua F</u></li><li>- <u>Rua Maria Aparecida de Souza</u></li><li>- <u>Rua Vitalina Ton Bonfante</u></li><li>- <u>Rua Antônio Braúna</u>,</li><li>- <u>Rua Rui Barbosa</u></li><li>- <u>Rua Palmira</u></li><li>- <u>Rua Paulo Sergio Bonfante</u></li><li>- <u>Rua Tiradentes</u></li><li>- <u>Av. Venâncio Dias Marçal</u></li></ul>	Comunidade de Quilômetro Vinte /Zona Rural	1
01	06	<ul style="list-style-type: none"><li>- <u>Cabeceira do Córrego Sobradinho</u></li><li>- <u>Córrego da Cascata</u></li><li>- <u>Fazenda Presidente</u></li><li>- <u>Córrego do Café</u> (Sítio Tafiju)</li><li>- <u>Fazenda Santa Clara</u></li><li>- <u>Córrego da Garrucha</u> (Sítio Sossego até o Sítio Presidente)</li><li>- <u>Cabeceira do Córrego Água Fria até Fazenda Dragão do Norte</u></li></ul>	Zona Rural do Distrito de São José do Sobradinho/ Zona Rural da Comunidade de Quilômetro Vinte	1
01	07	<ul style="list-style-type: none"><li>- <u>Córrego do Injá</u></li></ul>	Comunidade de	1



PREFEITURA DE BOA ESPERANÇA

		<ul style="list-style-type: none"><li>- Cabeceira do Córrego do Engano até Sítio Esperança</li><li>- Córrego do Mutuzinho</li><li>- Córrego do Sarapião (Cabeceira Córrego do Sarapião até o Sítio Engano)</li><li>- Córrego do Goiti</li><li>- Rua B</li><li>- Rua C</li><li>- Rua D</li></ul>	Quilômetro Vinte/ Zona Rural	
01	08	<ul style="list-style-type: none"><li>- Rio do Norte (Sítio Floresta até a Fazenda Cachoeira da Lapa)</li><li>- Cabeceira do Córrego da Gangalha até o Sítio Nova Esperança</li><li>- Córrego do Café</li></ul>	Zona Rural da Comunidade de Quilômetro Vinte	1
01	09	<ul style="list-style-type: none"><li>- Córrego Garrucha (Sítio Areia I, Sítio Esperança e Sítio Médice)</li><li>- Córrego Gameleira (Sítio Gameleira ao Sítio Três Coroas)</li><li>- Córrego do Sete</li><li>- Fazenda Cremasco</li><li>- Córrego Cabeceira do Sobradinho (Sítio Souza)</li></ul>	Zona Rural do Distrito de São José do Sobradinho	1
<b>ESTRATÉGIA DE SAÚDE DA FAMÍLIA DISTRITO DE SANTO ANTÔNIO DO POUSO ALEGRE</b>				
ÁREA	MICRO ÁREA	ÁREA DE TRABALHO	LOCALIDADE	VAGAS
02	01	<ul style="list-style-type: none"><li>- Rua São Paulo (lado esquerdo, sentido Santo Antonio x Quilômetro Vinte)</li><li>- Rua Curitiba (Rua São Paulo até o pasto)</li><li>- Rua Mato Grosso (Rua São Paulo até o pasto)</li><li>- Rua Projetada A (Rua São Paulo até a Rua Minas Gerais)</li><li>- Rua Santa Catarina (Rua São Paulo até a Rua Minas Gerais)</li><li>- Rua Belo Horizonte</li><li>- Beco da Rua Mato Grosso</li><li>- Beco entre as ruas Projetada A e Mato Grosso</li><li>- Rua do Cemitério</li></ul>	Distrito de Santo Antônio do Pouso Alegre/Zona Rural	1
02	02	<ul style="list-style-type: none"><li>- Córrego Drº Porto</li></ul>		

  4



PREFEITURA DE BOA ESPERANÇA

		<ul style="list-style-type: none"><li>- <u>Córrego da Onça</u> (Sítio Cachoeirinha da Onça até a Fazenda Córrego da Onça)</li><li>- <u>Cabeceira do Córrego Boa Esperança até o Sítio Córrego Boa Esperança</u></li><li>- <u>Córrego Tucum</u></li><li>- <u>Córrego Cati Coco</u></li><li>- <u>Córrego Santa Terezinha</u></li><li>- <u>Sítio São Simão/Córrego do Perlete</u></li><li>- <u>Fazenda Santa Terezinha</u></li><li>- <u>Fazenda Santa Inês</u></li><li>- <u>Fazenda Aratú</u></li><li>- <u>Fazenda Bergamin</u></li><li>- <u>Fazenda Dois Irmãos/Rio do Norte</u></li><li>- <u>Rio do Norte</u> (Sítio Cachoeirinha até a Fazenda Duas Irmãs)</li><li>- <u>Sítio Rio do Norte</u></li></ul>	Zona Rural do Distrito de Santo Antônio do Pouso Alegre	1
02	03	<ul style="list-style-type: none"><li>- <u>Rua Prof.<sup>a</sup> Irene Barbosa Filgueira</u> (Rua São Daniel até a Rua Maria de Jesus Souza)</li><li>- <u>Rua São Benedito</u> (Rua Dom José Dalvit até a Rua Maria de Jesus Souza)</li><li>- <u>Rua David do Livramento</u> (Rua São Benedito até a Rua Maria de Jesus Souza)</li><li>- <u>Rua Maria Souza Livramento</u> (Praça Wolney Faria até a Cerâmica Arlete Ferrari)</li><li>- <u>Rua Joaquim Honório Castro</u> (residência do Senhor José Mauro Medeiros até a Rua Maria de Jesus Souza)</li><li>- <u>Rua São Daniel</u> (Rua Prof.<sup>a</sup> Irene Barbosa Filgueira até a Rua São Benedito)</li><li>- <u>Rua Maria Sebastiana de Carvalho</u> (Rua Maria de Souza Livramento até a Rua David do Livramento)</li></ul>	Bairro Boa Mira/Alvorada	1
02	04	<ul style="list-style-type: none"><li>- <u>Córrego Perlete</u></li><li>- <u>Córrego do Engano</u></li><li>- <u>Córrego da Água Fria</u></li><li>- <u>Córrego da Palmeirinha</u></li><li>- <u>Rio Itauninhas</u></li><li>- <u>Fazenda Alegria</u></li><li>- <u>Fazenda Paulista</u></li></ul>	Zona Rural do Distrito de Santo Antônio do Pouso Alegre	1



PREFEITURA DE BOA ESPERANÇA

		<ul style="list-style-type: none"><li>- <u>Córrego Boa Vista</u></li><li>- <u>Córrego da Botelha</u></li></ul>		
02	06	<ul style="list-style-type: none"><li>- <u>Rua Curitiba</u> (Rua São Paulo até a Rua Espírito Santo)</li><li>- <u>Rua São Paulo</u> (lado direito, sentido Santo Antonio x Quilômetro Vinte)</li><li>- <u>Rua Espírito Santo</u></li><li>- <u>Rua Presidente Costa e Silva</u></li><li>- <u>Rua Santa Catarina</u> (Rua São Paulo até a Rua Presidente Costa e Silva)</li><li>- <u>Rua Belo Horizonte</u> (Rua São Paulo até a Rua Presidente Costa e Silva)</li><li>- <u>Rua Abílio Boti</u> (Rua Espírito Santo até a Rua Curitiba)</li><li>- <u>Praça Ernesto Tavares de Oliveira</u></li><li>- <u>Fazenda Braga</u></li><li>- <u>Sítio Gigante da Colina</u></li><li>- <u>Córrego do Perlete</u> (Sítio do Caticoco)</li></ul>	Distrito de Santo Antônio do Pouso Alegre/ Zona Rural	1
02	09	<ul style="list-style-type: none"><li>- <u>Rua Professora Irene Barbosa Filgueira</u> (Rua Maria de Jesus Souza até a Rua Valdomiro Marinho)</li><li>- <u>Rua São Benedito</u> (Rua Maria de Jesus Souza até a Rua Valdomiro Marinho)</li><li>- <u>Rua David Livramento</u> (Rua Maria de Jesus Souza até a Rua Valdomiro Marinho)</li><li>- <u>Rua Maria Souza Livramento</u> (Rua José Francisco dos Santos até a Rua Valdomiro Marinho)</li><li>- <u>Rua Joaquim Honório de Castro</u> (Rua Maria de Jesus Souza até a Rua Valdomiro Marinho)</li><li>- <u>Córrego Boa Mira</u></li><li>- <u>Loteamento Cimadon</u></li></ul>	Bairro Boa Mira/Alvorada  Bairro Boa Mira/Alvorada	1
02	10	<ul style="list-style-type: none"><li>- <u>Avenida Democrata</u> (esquina da Secretaria de Saúde até a Rua Antonia Fernandes Corradi)</li><li>- <u>Rua José Fioroti</u></li><li>- <u>Rua Dom José Dalvi</u></li><li>- <u>Rua Joaquim Honório de Castro</u> (Rua Dom José Dalvit até a residência do senhor Rosemir Leite)</li></ul>	Bairros Centro/João Alves e Zona Rural	1





PREFEITURA DE BOA ESPERANÇA

		<ul style="list-style-type: none"><li>- <u>Rua Tiradentes</u></li><li>- <u>Rua Princesa Isabel</u></li><li>- <u>Rua São Daniel</u></li><li>- <u>Rua Presidente Castelo Branco</u></li><li>- <u>Rua Juscelino K. de Oliveira</u></li><li>- <u>Rod Boa Esperança/Santo Antônio até entrada do Patrimônio do Bis</u></li><li>- <u>Bairro João Alves</u></li><li>- <u>Rua Antonia Fernandes Corradi</u></li><li>- <u>Cabeceira do Córrego Boa Mira</u></li></ul>		
<b>ESTRATÉGIA E SAÚDE DA FAMÍLIA DO BAIRRO VILA TAVARES</b>				
AREA	MICRO AREA	ÁREA DE TRABALHO	LOCALIDADE	VAGAS
03	01	<ul style="list-style-type: none"><li>- <u>Rua Amazonas</u></li><li>- <u>Rua Horizonte</u> (Rua Rio de Janeiro até a divisa com a Fazenda Planalto)</li><li>- <u>Rua Ernesto Tavares de Oliveira</u> (Rua Horizonte até a Rua João de Lanes)</li><li>- <u>Rua Rio Janeiro</u> (Rua Horizonte até a Rua João de Lanes)</li><li>- <u>Rua 03 de Maio</u></li><li>- <u>Rua Itaipú</u></li></ul>	Bairro Vila Tavares	1
03	02	<ul style="list-style-type: none"><li>- <u>Rua Horizonte</u> (Rua Rio de Janeiro até a Rua Sade Tavares de Oliveira)</li><li>- <u>Rua Tapajós</u> (Rua Rio de Janeiro até a Rua Sade Tavares de Oliveira)</li><li>- <u>Rua Sade Tavares de Oliveira</u></li><li>- <u>Rua Orquídea</u>,</li><li>- <u>Rua Jasmim</u>,</li><li>- <u>Rua Violeta</u></li><li>- <u>Travessia Girassol</u>.</li><li>- <u>Córrego Boa Esperança – margem direita</u> ( Rodovia XV de Novembro até o Rio Itauninhas)</li></ul>	Bairros Nova Cidade/ Vila Fernandes/ Vila Tavares e Zona Rural	1
03	03	<ul style="list-style-type: none"><li>- <u>Rua Ernesto Luís Bonela</u></li></ul>	Bairro Nova	1



PREFEITURA DE BOA ESPERANÇA

		<ul style="list-style-type: none"><li>- <u>Rua Procópio</u></li><li>- <u>Rua Wolney Faria</u></li><li>- <u>Rua Jaime de Barros</u></li><li>- <u>Rua Henrique Lorenzoni</u></li><li>- <u>Rua Bahia</u> (Rua Florisbela Dias Corradi até a Rua Itaipú)</li><li>- <u>Rua Rio de Janeiro</u> (Rua Henrique Lorenzoni até a Rua Oreste Belichi)</li><li>- <u>Rua Cotaxé</u> (Avenida São Paulo até a Rua Ernesto Luiz Bonela)</li><li>- <u>Córrego Sossego</u> (Rodovia XV de Novembro até a Divisa com Córrego Cachoeirinha)</li></ul>	Cidade e Zona Rural	
03	04	<ul style="list-style-type: none"><li>- <u>Rua Anacleto Gava</u></li><li>- <u>Rua Orestes Belichi</u></li><li>- <u>Rua João de Lanes</u></li><li>- <u>Rua Ernesto Luiz Bonela</u> (Rua Oreste Belichi até a Rua João de Lanes)</li><li>- <u>Rua Bahia</u> (Rua Anacleto Gava até a Rua João de Lanes)</li></ul>	Bairro Nova Cidade	1
03	05	<ul style="list-style-type: none"><li>- <u>Comunidade Bela Vista</u></li><li>- <u>Córrego Manoel Antônio</u></li><li>- <u>Córrego Barreira Branca</u></li><li>- <u>Córrego da Taboca</u></li><li>- <u>Córrego da Lama</u></li><li>- <u>Córrego Fundo</u></li></ul>	Comunidade de Bela Vista e Zona Rural	1
03	06	<ul style="list-style-type: none"><li>- <u>Rio Itauninhas</u> ( Rodovia XV de Novembro até Córrego Boa Vista)</li><li>- <u>Córrego Boa Vista</u></li><li>- <u>Córrego da Prata</u></li><li>- <u>Córrego da Pratinha</u></li><li>- <u>Córrego da Cachoeirinha</u></li><li>- <u>Córrego da Oncinha</u> (Fazenda Covre)</li><li>- <u>Cerâmica Adenes Ferrari</u></li></ul>	Zona Rural	1
03	07	<ul style="list-style-type: none"><li>- <u>Córrego da Taboca</u></li><li>- <u>Córrego Santa Terezinha</u></li></ul>	Zona Rural	1

  8





PREFEITURA DE BOA ESPERANÇA

		<ul style="list-style-type: none"><li>- <u>Córrego do Angelim</u></li><li>- <u>Córrego Timbopeba</u></li><li>- <u>Córrego do Macaco Duro</u></li><li>- <u>Córrego Fundo</u></li><li>- <u>Córrego Boa Vista</u></li><li>- <u>Córrego das Pedrinhas</u></li><li>- <u>Córrego da Peroba</u></li><li>- <u>Córrego do Perdido</u></li></ul>		
03	08	<ul style="list-style-type: none"><li>- <u>Rua Tupinambás</u></li><li>- <u>Rua Tapajós</u> (Rua Minas Gerais até a divisa com a Fazenda Planalto)</li><li>- <u>Rua Horizonte</u> (Rio de Janeiro até a divisa com a Fazenda Planalto)</li><li>- <u>Rua Rio Janeiro</u> (Rua Horizonte até a Rua Tupinambás)</li><li>- <u>Rua Ernesto Tavares de Oliveira</u> (Rua Horizonte até a Rua Tupinambás)</li><li>- <u>Fazenda Planalto</u></li></ul>	Bairro de Vila Tavares/ Zona Rural	1
03	09	<ul style="list-style-type: none"><li>- <u>Córrego da Oncinha</u></li><li>- <u>Córrego Angelim</u></li><li>- <u>Córrego do Café</u></li><li>- <u>Córrego da Lama</u></li><li>- <u>Córrego Timbopeba</u></li><li>- <u>Comunidade do Cruzeiro</u></li></ul>	Zona Rural	1
03	10	<ul style="list-style-type: none"><li>- <u>Rua Minas Gerais</u> (Rua Ilmo Covre a Rua João de Lanes)</li><li>- <u>Rua Ilmo Covre</u></li><li>- <u>Rua Clovis Corradi</u></li><li>- <u>Rua Jácomo Corradi</u></li><li>- <u>Rua Florisbela Dias Corradi</u></li><li>- <u>Avenida São Paulo</u></li></ul>	Bairro Nova Cidade	1
03	11	<ul style="list-style-type: none"><li>- <b><u>Vila Fernandes:</u></b></li><li>- <u>Rua Eduardina Maria da Silva Gonçalves</u></li></ul>	Bairro Vila Fernandes e	1



PREFEITURA DE BOA ESPERANÇA

		- Rua B - Rua C - Rua D - Rua E - Rua F - Rua G - Rua H - Rua I - Rua J - Córrego Boa Esperança – margem esquerda (Rod. XV de Novembro ao Rio Itauninhas)	Zona Rural	
<b>ESTRATÉGIA E SAÚDE DA FAMÍLIA DA SEDE</b>				
AREA	MICRO AREA	ÁREA DE TRABALHO	LOCALIDADE	VAGAS
04	01	- Rua Itaúnas – lado direito (Rua Drº. Pedro Herquenhoff à Rua Diomedes Costa); - Rua Vereador João Farias ( Rua Itaúnas ao Córrego Boa Esperança); - Rua da Igualdade; - Córrego Água Boa, - Comunidade Sagrado Coração de Jesus; - Sítio Boa Esperança	Centro	1
04	02	- Av. Governador Lacerda de Aguiar (Rua CCPL até a Rua Daniel do Livramento) - Rua Guilherme Belém – Lado Esquerdo (Rua Drº. Antonio dos Santos Neves até a Rua Dom João Batista) - Rua CCPL – lado esquerdo (Av. Governador Lacerda de Aguiar até a Rua Drº. Antonio dos Santos Neves) ; - Av. Senador Eurico Rezende ( Rua CCPL até Estádio Municipal Jaime de Barros); - Rua Alberto Simonetti ( Rua Guilherme Belém à Rua Daniel do Livramento);	Bairros Ilmo Covre/ Centro	1



PREFEITURA DE BOA ESPERANÇA

		<ul style="list-style-type: none"><li>- <u>Rua Drº. Antônio dos Santos Neves</u> (Rua CCPL até a Rua Daniel do Livramento);</li><li>- <u>Rua Antônia Belinasse</u>;</li><li>- <u>Av. Virgílio Simonetti</u> (Av. Senador Eurico Rezende até a Associação do Banestes);</li><li>- <u>Rua Martins Moral</u>;</li><li>- <u>Rua Daniel do Livramento</u>;</li><li>- <u>Rua Célia Maria Bernardes</u>;</li><li>- <u>Polo Industrial</u>;</li><li>- <u>Incubadora</u></li><li>- <u>Avenida Simonetti</u></li></ul>		
04	03	<ul style="list-style-type: none"><li>- <u>Av. Senador Eurico Rezende</u> (Praça João Antonio do Livramento até a Rua CCPL – lado direito);</li><li>- <u>Rua Gov. Lacerda de Aguiar</u> (Praça João Antonio do Livramento até a Rua CCPL);</li><li>- <u>Rua Drº Antônio dos Santos Neves, Lado Esquerdo</u> (Rua Vereador João Faria até a Rua Diomedes Costa);</li><li>- <u>Rua Drº Antônio dos Santos Neves, Lado Direito</u> (Rua Vereador João Faria até a Rua CCPL);</li><li>- <u>Rua Vereador João Farias</u>;</li><li>- <u>Rua Eurico Salles</u> (Av. Senador Eurico Rezende até a Rua Itaúnas);</li><li>- <u>Rua Diomedes Costa</u> (Av. Senador Eurico Rezende até a Rua Itaúnas);</li><li>- <u>Rua CCPL – lado direito</u> (Av. Senador Eurico Rezende até a Rua Drº Antonio dos Santos Neves);</li><li>- <u>Rua Itaúnas - lado esquerdo</u> – (Rua Vereador João Faria até a Rua Diomedes Costa);</li><li>- <u>Rua Itaúnas - Lado esquerdo</u> (Rua Diomedes Costa até a Rua Aurélio Coimbra de Carvalho);</li><li>- <u>Rua Vereador João Faria</u> (Av. Governador Lacerda de Aguiar até a Rua Itaúnas – lado esquerdo);</li><li>- <u>Rua Espírito Santo</u> (Av. Senador Eurico Rezende até a Rua Drº Antonio dos Santos Neves)</li></ul>	Centro	1
04	04	<ul style="list-style-type: none"><li>- <u>Rua Guilherme Belém – lado direito</u> (Rua Drº. Antonio dos Santos Neves até a Rua Dom</li></ul>	Bairros Ilmo	1



PREFEITURA DE BOA ESPERANÇA

		<p>João Batista)</p> <ul style="list-style-type: none"><li>- <u>Rua Dom João Batista</u> (Rua Drº. Antonio dos Santos Neves até a Rua Guilherme Belém);</li><li>- <u>Rua CCPL</u> (Rua Drº. Antonio dos Santos Neves até a Rua Dom João Batista);</li><li>- <u>Rua Luís Belichi</u>;</li><li>- <u>Rua Aurélio Coimbra de Carvalho</u>;</li><li>- <u>Rua Itaúnas – lado esquerdo</u> (Rua Diomedes Costa à Rua Aurélio Coimbra de Carvalho);</li><li>- <u>Rua Drº Antônio dos Santos Neves – lado direito</u> (Rua Diomedes Costa à Rua Guilherme Belém);</li><li>- <u>Rua Diomedes Costa – lado esquerdo</u> (Rua Drº. Antônio dos Santos Neves à Rua A, Bairro Nilta Faria de Carvalho);</li><li>- <u>Rua A, Bairro Nilta Faria de Carvalho – lado esquerdo</u> (Rua Diomedes Costa à Rua Aurélio Coimbra de Carvalho);</li><li>- <u>Córrego Boa Esperança</u> (Sítio Monte Sinai ao Sítio Labreda)</li></ul>	<p>Covre/ Nilta Faria de Carvalho/ Centro</p>	
04	05	<ul style="list-style-type: none"><li>- <u>Rua Armando Francisco Furlan</u></li><li>- <u>Rua Cotaxé – lado direito</u> (Rua Ednaldo Barros à Rua Tupi);</li><li>- <u>Rua Cotaxé</u> (Rua Tupi à Rua Jones dos Santos Neves)</li><li>- <u>Av. Democrata</u> (Rua Drº. Pedro Herquenhoff à Praça Angelina Spagnol Covre);</li><li>- <u>Av. Sen. Eurico Rezende – lado esquerdo</u> (R. Drº. Pedro Herquenhoff à R. José Fioroti);</li><li>- <u>Rua Tupi – lado direito</u>;</li><li>- <u>Rua Diomedes Costa</u> (Av. Senador Eurico Rezende à Rua Armando Francisco Furlan);</li><li>- <u>Rua Pedro Herquenhoff – lado direito</u> (Av. Senador Eurico Rezende à Rua Cotaxé);</li><li>- <u>Rua Nossa Senhora Aparecida</u>;</li><li>- <u>Praça Angelina Spagnol Covre</u></li></ul>	<p>Centro</p>	<p>1</p>
04	08	<ul style="list-style-type: none"><li>- <u>Rua Drº Antônio dos Santos Neves</u> (Rod. XV de Novembro à Rua Vereador João Faria);</li><li>- <u>Rua Gov. Lacerda de Aquiar – lado direito</u> (Rod. XV de Novembro à Rua Drº Pedro Herquenhoff);</li><li>- <u>Rua Gov. Lacerda de Aquiar –</u> (Rua Drº Pedro Herquenhoff á rua Vereador João Faria);</li><li>- <u>Av. Senador Eurico Rezende</u> (Rua Drº Pedro Herquenhoff á Praça João Antonio do Livramento);</li></ul>	<p>Centro</p>	<p>1</p>



PREFEITURA DE BOA ESPERANÇA

		<ul style="list-style-type: none"><li>- <u>Rua Vereador João Faria</u> ( Av. Governador Lacerda de Aguiar á Rua Itaúnas);</li><li>- <u>Rua Vereador João Faria</u> (Rua Diomedes Costa à Rua Projetada)</li><li>- <u>Rua Sete de Setembro</u>;</li><li>- <u>Rua Pedro Herquenhoff</u> (Av. Senador Eurico Rezende ao Córrego Boa Esperança);</li><li>- <u>Rua Alcerino Martiniano</u>;</li><li>- <u>Rua Jaconias Martins</u>;</li><li>- <u>Rua Itaúnas</u> (Rua Drº. Pedro Herquenhoff à Rua Vereador João Faria)</li></ul>		
04	09	<ul style="list-style-type: none"><li>- <u>Rua Gov. Lacerda de Aguiar – lado esquerdo</u> (Rua Sete de Setembro à Rua Drº Pedro Herquenhoff);</li><li>- <u>Av. Senador Eurico Rezende</u> (Rod. XV de Novembro à Rua Drº Pedro Herquenhoff);</li><li>- <u>Av. Democrata</u> (Rua Drº Pedro Herquenhoff à Av. Rio de Janeiro);</li><li>- <u>Av. Rio Janeiro</u>;</li><li>- <u>Rua Cotaxé</u> (Av. Rio de Janeiro à Rua Ednaldo Barros);</li><li>- <u>Rua Cotaxé – lado esquerdo</u> (Rua Ednaldo Barros à Rua Tupí);</li><li>- <u>Rua Carmita Miranda de Barros</u>;</li><li>- <u>Rua Ramos de Oliveira Aguiar</u>;</li><li>- <u>Rua José Horácio de Souza</u>;</li><li>- <u>Rua Ednaldo Barros</u> (Rua Cotaxé à Fábrica de Carrocerias do Edinho);</li><li>- <u>Rua Drº. Pedro Herquenhoff</u> (Av. Democrata à Rua José Horácio de Souza);</li><li>- <u>Rua Tupí – lado esquerdo</u>;</li><li>- <u>Rodovia XV de Novembro – Lado Direito</u> (Boa Esperança ao Rio do Norte).</li></ul>	Centro e Zona Rural	1