



PREFEITURA MUNICIPAL DE BOA ESPERANÇA - ES

Estado do Espírito Santo

"Administração Comunitária"

LEI N.º 1.185/2002

26/11/2002

**"QUE ALTERA E ACRESCENTA ANEXOS
A LEI MUNICIPAL N.º 0854, DE 16/12/93 E
DÁ OUTRAS PROVIDÊNCIAS".**

"O Prefeito Municipal de Boa Esperança, Estado do Espírito Santo,
Faço saber que a Câmara Municipal aprovou e eu sanciono a seguinte Lei:"

Artigo 1º - Fica alterado o Anexo I – Tabelas de I a XI // Anexo II – Tabela II e V // e o Anexo III – Tabela I da Lei Municipal n.º 0854, de 16/12/93.

Artigo 2º - Fica acrescentado o Anexo IV – Tabela I a Lei Municipal n.º 0854, de 16/12/93.

Artigo 3º - O art. 229 da Lei Municipal n.º 0854, de 16/12/93 passa a vigorar com a seguinte redação:

"Art. 229 – Os valores dos Impostos, taxas, preços públicos e serviços a serem cobrados pela Municipalidade, terá como base o Valor de Referência do Tesouro Estadual (VRTE)".

Artigo 4º - Esta lei entra em vigor na data da sua publicação, produzindo seus efeitos a partir de 1.º de janeiro de 2003.

Artigo 5.º - Revogam-se as disposições em contrário, em especial os artigos de 131 a 147 – Capítulo III, da Lei n.º 0854, de 16/12/93.


Gabinete do Prefeito Municipal de Boa Esperança, Estado do Espírito Santo,
aos 26 dias do mês de novembro do ano de dois mil e dois.


AMARO COVRE
Prefeito Municipal

Registrada e Publicada na data Supra.


HÉLIO JOSÉ SUSSAI

Secretário Municipal de Administração



Prefeitura Municipal de Boa Esperança

ESTADO DO ESPIRITO SANTO

ANEXO I

TABELA I

GRUPO "A"

Tabela para Cobrança de Taxa de Licença para Localização e Autorização Anual para Funcionamento de Estabelecimentos Comerciais, Industriais, Agropecuários e de Prestação de Serviços.

Item	Serviços e/ou comercio de:	Alíquotas s/VRTE
01	Abatedouro de Frango	20,0
02	Administração de bens e negócios	26,0
03	Agenciamento e qualquer natureza	26,0
04	Agências de compras, vendas de veículos.	39,0
05	Armarinho e Papelaria	33,0
06	Armarinho e papelaria	26,0
07	Armazéns Gerais	52,0
08	Artigos Agropecuários, veterinários e de lavouras	26,0
09	Artigos explosivos de grande combustão	66,0
10	Auto Elétrica	26,0
11	Auto-Escola	39,0
12	Bancos de sangue	13,0
13	Beneficiamento de leite e produtos de laticínios	26,0
14	Boites e congêneres	66,0
15	Buffet e organizações de festas	20,0
16	Cartórios	20,0
17	Casa de Saúde	20,0
18	Casas de Loterias e Apostas	33,0
19	Casas de Massagem	66,0
20	Cinemas e Teatros	33,0
21	Comercio de Atacado em geral	33,0
22	Comércio de bolos, biscoitos e assemelhados	20,0
23	Comercio de Pneus e Câmaras de ar	26,0
24	Consórcios ou fundos mútuos	33,0
25	Construção Civil	33,0
26	Consultório odontológico	26,0
27	Depósitos de Mercadorias	33,0



Prefeitura Municipal de Boa Esperança

ESTADO DO ESPIRITO SANTO

ANEXO I

TABELA I

GRUPO "A"

Tabela para Cobrança de Taxa de Licença para Localização e Autorização Anual para Funcionamento de Estabelecimentos Comerciais, Industriais, Agropecuários e de Prestação de Serviços.

Item	Serviços e/ou comercio de:	Alíquotas s/VRTE
28	Despachantes	26,0
29	Distribuição de seguros e planos de saúde	20,0
30	Distribuição de Seguros	33,0
31	Diversões Públicas	33,0
32	Empresas Funerárias	20,0
33	Escritório de advocacia e de contabilidade	26,0
34	Escritório de compra e venda de café e cereais	26,0
35	Escritório de Investigação Particular	20,0
36	Escritórios de compra e venda de café e cereais	33,0
37	Escritórios de Exportação e Importação	26,0
38	Estabelecimento de Ensino	33,0
39	Estabelecimentos Bancários	198,0
40	Exploração Agrícola e Pecuária	26,0
41	Extração e beneficiamento de granitos, mármore e britadores	33,0
42	Fisioterapia	26,0
43	Florestamento e Reflorestamento	26,0
45	Floricultura	20,0
46	Frigoríficos	33,0
47	Hospitais	26,0
48	Imobiliária	26,0
49	Importação e Exportação	66,0
50	Instalações e montagens de máquinas e equipamento	66,0
51	Instituições Financeira e Corretoras de títulos em geral	165,0
52	Instituto de beleza	26,0
53	Jogos Eletrônicos	53,0
54	Laboratórios de Analise clinicas e eletricidade medica	53,0
55	Laboratórios de Analise Técnicas	26,0
56	Lavanderias	33,0



Prefeitura Municipal de Boa Esperança

ESTADO DO ESPIRITO SANTO

ANEXO I

TABELA I

GRUPO "A"

Tabela para Cobrança de Taxa de Licença para Localização e Autorização Anual para Funcionamento de Estabelecimentos Comerciais, Industriais, Agropecuários e de Prestação de Serviços.

Item	Serviços e/ou comercio de:	Aliquotas s/VRTE
57	Livrarias	33,0
58	Locação de bens Imóveis	53,0
59	Locação de mão de obras	33,0
60	Locadoras em geral	33,0
61	Lojas e Departamentos	26,0
62	Motéis	198,0
63	Oficina de conserto de relógios	13,0
64	Oficina de consertos de motos	20,0
65	Oticas	33,0
66	Ourivesarias e relojoaria	33,0
67	Processamento de Dados	33,0
68	Pronto Socorro	13,0
69	Recauchutagem e recondicionamento de pneus	26,0
70	Recondicionamento de motores elétricos, bombas em geral	20,0
71	Recondicionamento de motores para veículos	53,0
72	Reforma de móveis em geral	20,0
73	Representações comerciais em geral	26,0
74	Saunas	26,0
75	Serviço de instalação de som em veículos	13,0
76	Serviço de terraplanagem e mecanização agrícola	20,0
77	Serviço de vigilância e segurança	53,0
78	Serviços com trator de esteiras	20,0
79	Serviços de agência de turismo e venda de passagem	20,0
80	Serviços de assessoria diversos	20,0
81	Serviços de assessoria em atividades agrícola e pecuária	20,0
82	Serviços de beneficiamento de café, cereal e frutas em geral	20,0
83	Serviços de cobrança administrativos	20,0
84	Serviços de corretagem e avaliação de imóveis	20,0



Prefeitura Municipal de Boa Esperança

ESTADO DO ESPIRITO SANTO


ANEXO I

TABELA I

GRUPO "A"

Tabela para Cobrança de Taxa de Licença para Localização e Autorização Anual para Funcionamento de Estabelecimentos Comerciais, Industriais, Agropecuários e de Prestação de Serviços.

Item	Serviços e/ou comercio de:	Alíquotas s/VRTE
85	Serviços de corte de madeira e produção de carvão vegetal	20,0
86	Serviços de extensão de redes elétricas e eletrificação em geral	33,0
87	Serviços de gráfica em geral	26,0
88	Serviços de limpeza e manutenção das vias públicas, urbanização e congêneres	20,0
89	Serviços de sonorização	20,0
90	Serviços de transportes coletivos ou de carga	66,0
91	Serviços de transportes individuais de passageiros (Táxi) - por veículo	20,0
92	Sociedades civis ou empresas de profissionais liberais	53,0
93	Supermercados	39,0
94	Tinturarias	13,0
95	Veículos usados	66,0



Prefeitura Municipal de Boa Esperança

ESTADO DO ESPIRITO SANTO

ANEXO I

TABELA I

GRUPO "B"

Tabela para Cobrança de Taxa de Licença para Localização e Autorização Anual para Funcionamento de Estabelecimentos Comerciais, Industriais, Agropecuários e de Prestação de Serviços.

Item	Serviço e ou Comércio de :	Alíquotas s/VRTE		
01	Academia de ginástica e aeróbica	26,0	20,0	13,0
02	Artigos de beleza e perfumaria	26,0	20,0	13,0
03	Artigos esportivos	39,0	26,0	20,0
04	Bares, lanchonetes e restaurantes	33,0	20,0	13,0
05	Cabeleireiros	20,0	13,0	6,6
06	Cafés	20,0	13,0	6,6
07	Casas de massas	26,0	20,0	13,0
Domicílio Fiscal		Centro	Bairro	Distrito
08	Charutaria ou tabacaria	20,0	13,0	6,6
09	Comércio de alevinos e peixes adultos	20,0	13,0	6,6
10	Comércio de artesanato	20,0	13,0	6,6
11	Comércio de carne em geral	33,0	26,0	13,0
12	Comércio de vidraçaria	33,0	26,0	20,0
13	Comércio varejista de doces, balas e assemelhados	26,0	20,0	13,0
14	Comércio varejista de utilitários e brinquedos	20,0	13,0	6,6
15	Cópias por qualquer processo	26,0	20,0	13,0
16	Cortinas e decorações	20,0	13,0	6,6
17	Dedetização e congêneres	26,0	20,0	13,0
18	Encadernação de livros	26,0	20,0	13,0
19	Escola de datilografia e informática	26,0	20,0	13,0
20	Escritórios e consultórios de profissionais liberais e autônomos, representantes comerciais considerados pessoas físicas que trabalham unicamente à base de mostruário.	26,0	20,0	13,0
21	Escritórios não especificados	26,0	20,0	13,0
22	Fabricação de pré-moldados de concreto	33,0	26,0	20,0



Prefeitura Municipal de Boa Esperança

ESTADO DO ESPIRITO SANTO

ANEXO I

TABELA I

GRUPO "B"

Tabela para Cobrança de Taxa de Licença para Localização e Autorização Anual para Funcionamento de Estabelecimentos Comerciais, Industriais, Agropecuários e de Prestação de Serviços.

Item	Serviço e ou Comércio de :	Alíquotas s/VRTE		
23	Ferragens	26,0	20,0	13,0
24	Ferro velho	26,0	20,0	13,0
25	Fonografia	26,0	20,0	13,0
26	Gás GLP	53,0	39,0	33,0
27	Gravação de sons ou ruídos e vídeos tapem	26,0	20,0	13,0
28	Indústria e comércio de confecções	26,0	20,0	13,0
29	Lavagem, lubrificação, produtos químicos e abastecimento de veículos	33,0	26,0	20,0
30	Loja de discos e de fitas	33,0	26,0	20,0
31	Madeira e esquadrias	33,0	26,0	20,0
32	Manicuros e pedicuros	20,0	13,0	6,6
33	Maquinários e acessórios em geral	26,0	20,0	13,0
34	Materiais de construção	33,0	26,0	20,0
35	Materiais fotográficos	33,0	26,0	20,0
36	Material de eletricidade	33,0	26,0	20,0
37	Medicamentos e farmácias	39,0	33,0	26,0
38	Mercearias	33,0	26,0	20,0
39	Modistas de boutique	20,0	13,0	6,6
40	Móveis e eletrodomésticos em geral	33,0	26,0	20,0
41	Móveis, inclusive usados	33,0	26,0	20,0
42	Oficina de conserto de bicicletas	26,0	20,0	13,0
43	Oficina de conserto de jóias ou relógios	26,0	20,0	13,0
44	Oficina de conserto de veículos	39,0	33,0	26,0
45	Oficina de conserto e reforma de eletrodomésticos	26,0	20,0	13,0
46	Outros não especificados na tabela acima	33,0	26,0	20,0



Prefeitura Municipal de Boa Esperança

ESTADO DO ESPIRITO SANTO

ANEXO I

TABELA I

GRUPO "B"

Tabela para Cobrança de Taxa de Licença para Localização e Autorização Anual para Funcionamento de Estabelecimentos Comerciais, Industriais, Agropecuários e de Prestação de Serviços.

Item	Serviço e ou Comércio de :	Alíquotas s/VRTE		
47	Padarias	26,0	20,0	13,0
48	Pastelaria	26,0	20,0	13,0
49	Peças e acessórios para bicicletas	26,0	20,0	13,0
50	Peças e acessórios para veículos	53,0	39,0	33,0
51	Peixarias	26,0	20,0	13,0
52	Plásticos	26,0	20,0	13,0
53	Produtos de caça e pesca	20,0	13,0	6,6
54	Produtos químicos e derivados de petróleo	53,0	39,0	33,0
55	Propaganda, sonorização, publicidade e comunicações	33,0	26,0	20,0
56	Roupas, calçados e confecções	33,0	26,0	20,0
57	Serralheria	26,0	20,0	13,0
58	Serviços de restauração de pneus e câmaras (borracharia)	20,0	13,0	6,6
59	Serviços de torno e solda	26,0	20,0	13,0
60	Sorveterias	26,0	20,0	13,0
61	Tapetes	26,0	20,0	13,0



Prefeitura Municipal de Boa Esperança

ESTADO DO ESPIRITO SANTO

ANEXO I

TABELA I

GRUPO C

Tabela para Cobrança de Taxa de Licença para Localização e Autorização Anual para Funcionamento de Estabelecimentos Comerciais, Industriais, Agropecuários e de Prestação de Serviços.

Item	Serviço e ou Comércio de :	Alíquotas s/VRTE		
		Domicílio Fiscal		
		Centro	Bairro	Distrito
01	Bancos de Jornais e Revistas	26,0	20,0	13,0
02	Carvão e Lenha	20,0	13,0	6,6
03	Engraxates em geral	13,0	6,6	6,6
04	Frutas, Legumes e demais produtos de feiras e mercados	26,0	20,0	13,0
05	Quitanda	13,0	6,6	6,6

ANEXO I

TABELA I

GRUPO D

Item	Estabelecimentos Industriais não Especificados nas tabelas anteriores.	Alíquotas s/VRTE
01	Faixa de Empregados, Até 05 Empregados	13,0
02	De 06 a 20 Empregados	20,0
03	De 21 a 50 Empregados	33,0
04	De 51 a 75 Empregados	39,0
05	De 76 a 100 Empregados	53,0
06	De 101 a 200 Empregados	66,0
07	De 201 a 300 Empregados	72,0
08	De 301 a 400 Empregados	79,0
09	De 401 a 500 Empregados	92,0
10	De 501 a 750 Empregados	105,0
11	De 751 a 1.000 Empregados	119,0
12	Acima de 1.000 acresce 2 (duas) VRTE por grupo de 100 Empregados	



Prefeitura Municipal de Boa Esperança

ESTADO DO ESPIRITO SANTO

ANEXO I

TABELA II

Taxa de Licença para o Exercício de Comercio Eventual ou Ambulante.

Item	Discriminação	Alíquotas s/VRTE
COMERCIO EVENTUAL – Por mês		
01	Alimentos preparados, inclusive refrigerantes, para a venda em balcões, barracas ou mesas.	2,0
02	Aparelhos eletrônicos, de uso doméstico	2,0
03	Armarinhos e miudezas	3,0
04	Artefatos de couro	3,0
05	Artigos carnavalescos (máscaras, confetes, serpentinas e outros)	3,0
06	Artigos para fumantes	3,0
07	Artigos de papelaria	3,0
08	Artigos de toucador	3,0
09	Aves	3,0
10	Baralhos e outros artigos de jogos considerados de azar	4,0
11	Brinquedos e artigos ornamentais para presentes	4,0
12	Fogos de artifícios	4,0
13	Frutas	2,0
14	Gêneros e produtos alimentícios	2,0
15	Jóias e relógios	2,0
16	Louças, ferragens e artefatos de plásticos e de borracha, vassouras, escovas, palhas de aço e semelhantes.	3,0
17	Peles, pelicas, plumas ou confecções de luxo	4,0
18	Revistas, livros e jornais	3,0
19	Tecidos e roupas	3,0
20	Outros artigos não especificados nesta tabela	3,0
COMERCIO AMBULANTE – Por mês		
21	Alimentação preparada e fornecida em marmitas para mais de três pessoas quando o fornecedor não estiver sujeito ao pagamento do imposto sobre serviços	3,0
22	Armarinhos e miudezas	4,0
23	Artigos de toucador	4,0
24	Bijuterias e pedras não preciosas	4,0



Prefeitura Municipal de Boa Esperança

ESTADO DO ESPIRITO SANTO

ANEXO I

TABELA II

Taxa de Licença para o Exercício de Comercio Eventual ou Ambulante.


Item	Discriminação	Alíquotas s/VRTE
COMERCIO AMBULANTE – Por mês		
25	Brinquedos	4,0
26	Confecções de luxo, peles, pelicas e plumas	4,0
27	Fazendas e roupas feitas	4,0
28	Gêneros e produtos alimentícios	2,0
29	Jóias e pedras preciosas	4,0
30	Louças, ferragens, artefatos plásticos e de borracha, vassouras, palha de aço e semelhantes	3,0
31	Malhas, meias, gravatas e lenços	3,0
32	Outros artigos não incluídos nesta tabela	3,0

ANEXO I

TABELA III

Taxa de Licença para Execução de Obras

Item	Discriminação	Alíquotas s/VRTE
I – OBRAS MEDIDAS POR M² (metros quadrados) E POR MÊS		
01	Barracões ou outra qualquer construção de madeiras	0,30
02	Galpões para qualquer finalidade	0,30
03	Outras obras medidas em m ² (metro quadrado) e não incluídas nesta tabela	0,50
04	Postos de lubrificações ou abastecimento de combustíveis, exceto as construções em alvenarias e em concreto armado.	0,30
05	Prédios: Até 02 (dois) pavimentos	0,50
	Acima de 02 (dois) pavimentos	0,40



Prefeitura Municipal de Boa Esperança

ESTADO DO ESPIRITO SANTO

ANEXO I

TABELA III

Taxa de Licença para Execução de Obras

Item	Discriminação	Alíquotas s/VRTE
II- OBRAS MEDIDAS POR METRO LINEAR E POR MÊS		
06	Andaimes, inclusive tapumes, no alinhamento do logradouro para construção, reforma, pintura ou ampliação de prédios	0,20
07	Drenos, sarjetas, paredes e muros com frente para o logradouro público	0,30
08	Outras obras medidas em metro linear e não incluídas nesta tabela	0,30
III- OBRAS DIVERSAS – Taxa fixa por mês:		
09	Assentamento elevador, por unidade	13,0
10	Colocação de torres, chaminés, forno ou tanques para fins comerciais ou industriais, quando não forem construídos durante a execução do prédio	13,0
11	Colocação ou retirada de bomba de gasolina ou de outro qualquer combustível, por unidade	13,0
12	Consertos ou reforma de fachadas, telhados, paredes, muros ou varandas	13,0
13	Cortes em meio-fios para entradas de automóveis	6,6
14	Lajeamento de pátios ou quintais	6,6
15	Marquises de qualquer material quando colocadas em prédios não residenciais	13,0
16	Reposição de calçamento, quando a sua retirada for em decorrência de obras de iniciativa do interessado	6,6
17	Toldos ou cobertas moveáveis quando colocadas nas fachadas de prédios	6,6
18	Outras obras não moveáveis em metro quadrado ou linear	6,6
IV- DEMOLIÇÕES – Taxa fixa por mês:		
19	De prédios ou outra qualquer construção	6,6
20	Escavação em barreiras, saibreiras ou areal	6,6
21	Outras demolições ou explorações não enquadradas nesta tabela	6,6



Prefeitura Municipal de Boa Esperança

ESTADO DO ESPIRITO SANTO

ANEXO I

TABELA IV

Taxa de Licença para Parcelamento de Solo

Item	Discriminação	Alíquotas s/VRTE
01	ARRUAMENTO:	
	a) Taxa Fixa	20,0
	b) Por 100 metros lineares de rua ou fração	6,6
02	LOTEAMENTO:	
	a) Taxa Fixa	33,0
	b) Por lote	13,0

ANEXO I

TABELA V

Taxa de Outorga de Permissão e Fiscalização dos Serviços de Transporte de Passageiros

Item	Discriminação	Alíquotas s/VRTE
01	TRANSPORTE COLETIVO DE PASSAGEIRO:	
	a) inscrição em concorrência para exploração de serviço por veículo...	6,6
	b) alvará de outorgada de permissão por veículo	6,6
	c) vistoria anual de veículos.....	6,6
	d) alvará de licença de transferência da permissão outorgada por veículo.....	33,0
02	TRANSPORTE INDIVIDUAL DE PASSAGEIROS EM VEÍCULOS:	
	a) alvará de outorgada de permissão – por veículo.....	20,0
	b) vistoria anual – por veículo.....	6,6
	c) transferência para terceiros – por veículo.....	26,0



Prefeitura Municipal de Boa Esperança


ESTADO DO ESPIRITO SANTO

ANEXO I

TABELA VI

Taxa de Licença para Publicidade.

Item	Espécie de Publicidade – por mês e por ano	Aliquotas s/VRTE
01	Publicidade em estabelecimentos industriais, comerciais, agropecuários, de prestação de serviços e outros de qualquer espécie, por anúncio:	
	a) quando afixada na parte externa.....	13,0
	b) quando afixada na parte interna, desde que estranha à atividade do estabelecimento.....	6,6
	c) quando através de luminosos, em parte externa.....	6,6
02	Publicidade:	
	a) em veículos de uso públicos não destinados à publicidade como ramo de negócio, qualquer espécie ou quantidade, por anúncio.....	3,3
	b) publicidade sonora por qualquer processo, por mês ou fração.....	6,6
	c) publicidade escrita impressa em folhetos.....	6,6
	d) em cinemas, teatros, circos, boates e assemelhados por meio de projeção de filmes ou dispositivos, por mês.....	6,6
03	Publicidade colocada em terreno, campos de esportes, clubes, associações, qualquer que seja o sistema de colocação, desde que visível de qualquer via ou logradouro público, inclusive as rodovias, estradas e caminhos municipais, por m ² (metro quadrado)	6,6



Prefeitura Municipal de Boa Esperança

ESTADO DO ESPIRITO SANTO

ANEXO I

TABELA VII

Taxa de Licença para Ocupação do Solo nas Vias e Logradouros Públicos.

Item	Discriminação	Alíquotas s/VRTE
01	Espaço ocupado por balcões, barracas, mesas, tabuleiros e semelhantes, nas vias e logradouros públicos ou como depósito de materiais, em locais designados pela Prefeitura, por prazo e juízo desta, por m² (metro quadrado): a) por dia..... b) por mês..... c) por ano.....	 0,50 1,50 2,50
02	Espaço ocupado com mercadorias nas feiras, sem uso de qualquer móvel ou instalação – por dia e por m ² (metro quadrado)	0,50
03	Espaço ocupado por circo e parque de diversões por mês ou fração e por m ² (metro quadrado)	0,20

ANEXO I

TABELA VIII

Taxa de Limpeza Pública.

Item	Discriminação s/ testada do imóvel	Alíquotas s/VRTE
	I – EDIFICAÇÕES	
	Tipo de utilização do imóvel: Residência..... Comércio/Serviço..... Indústria..... Outros não especificados.....	 2,0% 3,0% 4,0% 3,5%
	II – TERRENOS	5,0%



Prefeitura Municipal de Boa Esperança

ESTADO DO ESPIRITO SANTO

ANEXO I

TABELA IX

Taxa de Coleta de Lixo.

Item	Tipo utilização	Alíquota s/ VRTE x Testada do Imóvel
01	Residencial	0,2% p/ m ² área edificada
02	Comércio/ Serviço	0,4% p/ m ² área edificada
03	Indústria	0,5% p/ m ² área edificada
04	Outras não especificadas	0,5% p/ m ² área edificada

NOTA : Ficam estabelecidos os seguintes limites máximos para cobrança desta taxa:

1 – Unidades residenciais	500% da UPFBE
2 – Comércio/serviço	500% da UPFBE
3 – Industrial	500% da UPFBE
4 – Agropecuária	500% da UPFBE

ANEXO I

TABELA X

Taxa de Calçamento.

Item	Tipo utilização	Alíquota s/ VRTE x Testada do Imóvel
01	Residência	2,00%
02	Comércio/Serviço	3,00%
03	Indústrias	4,00%
04	Outros não especificados	3,50%
05	Terrenos	5,00%



Prefeitura Municipal de Boa Esperança

ESTADO DO ESPIRITO SANTO

ANEXO I

TABELA XI

Taxa de Licença Relativa ao Abate de Animais.

Item	Animais	Alíquota s/ VRTE por cabeça
01	Bovinos ou vacum	10%
02	Suínos	5%
03	Ovinos	5%
04	Caprinos	5%
05	Outros não especificados	5%



ANEXO II

TABELA II


VALORES DE METRO QUADRADO DA CONSTRUÇÃO POR TIPO (VM²TE), SUJEITO À CORREÇÃO PELA VRTE (VALOR DE REFERÊNCIA DO TESOIRO DO ESTADO DO ESPÍRITO SANTO)	
TIPO DE EDIFICAÇÃO	R\$ POR M²

CASA/SOBRADO	R\$ 6,77
APARTAMENTO	R\$ 6,59
TELHEIRO	R\$ 3,11
GALPÃO	R\$ 3,68
INDÚSTRIA	R\$ 4,77
LOJA	R\$ 11,91
ESPECIAL	R\$ 7,88

ANEXO II

TABELA V


TABELA DE VALORES DE TERRENOS			
TABELA DE EQUIVALÊNCIA ENTRE O FATOR LOCALIZAÇÃO E O VALOR DO METRO QUADRADO DE TERRENO, SUJEITO À CORREÇÃO PELA VRTE (VALOR DE REFERÊNCIA DO TESOIRO DO ESTADO DO ESPÍRITO SANTO)			
ANO 2003			
VALOR BASE R\$ 4,00			
ÁREA DE VALORIZAÇÃO	VALOR REAL DE TERRENO C/ 250,00 M²	VALOR REAL DE M² DE TERRENO	FATOR DE LOCALIZAÇÃO
A	3.850,00	15,40	350
B	3.410,00	13,64	310
C	2.563,00	10,25	233
D	1.210,00	4,84	110
E	715,00	2,86	065
F	495,00	1,98	045
G	440,00	1,76	040



ANEXO III

TABELA I

PLANTA GENÉRICA DE VALORES DE TERRENOS POR FATOR DE LOCALIZAÇÃO				
DISTRITO 01			ZONA 01	
QUADRA	LOTES DO Nº AO Nº		FATOR DE LOCALIZAÇÃO	LOGRADOURO
001	0089	0251	310	Rua Dr. Antonio dos Santos Neves
001	0257	0356	040	Beco sem denominação
001	0383	0494	310	Rua Dr. Antonio dos Santos Neves
001	0500	0581	233	Rua Dr. Pedro Herkenhoff
002	0015	0042	310	Rua Dr. Antonio dos Santos Neves
002	0073	0195	110	Rua Projetada
002	0210	0246	310	Av. Governador Lacerda de Aguiar
002	0261	0296	310	Rua Sete de Setembro
003	0135	0193	350	Av. Senador Eurico Rezende
003	0193	0193	350	Av. Governador Lacerda de Aguiar
004	0026	0141	310	Rua Dr. Antonio dos Santos Neves
004	0153	0178	310	Rua Sete de Setembro
004	0228	0324	350	Av. Governador Lacerda de Aguiar
004	0334	0381	310	Rua Dr. Pedro Herkenhoff
005	0025	0098	310	Av. Governador Lacerda de Aguiar
005	0133	0133	350	Rua Sete de Setembro
005	0158	0183	350	Av. Senador Eurico Rezende
005	0183	0183	350	Av. Governador Lacerda de Aguiar
005	0191	0246	350	Av. Senador Eurico Rezende
005	0256	0256	350	Av. Governador Lacerda de Aguiar
006	0061	0201	233	Rua Itaunas
006	0203	0218	110	Rua E
006	0223	0223	233	Rua Itaunas
006	0233	0438	233	Rua Vereador João Farias
007	0021	0138	233	Rua Itaunas
007	0175	0214	233	Rua Dr. Pedro Herkenhoff
007	0231	0349	310	Rua Dr. Antonio dos Santos Neves
007	0366	0366	233	Rua Vereador João Farias
008	0022	0142	310	Rua Dr. Antonio dos Santos Neves
008	0154	0154	310	Rua Dr. Pedro Herkenhoff
008	0212	0324	350	Av. Governador Lacerda de Aguiar




ANEXO III**TABELA I**

PLANTA GENÉRICA DE VALORES DE TERRENOS POR FATOR DE LOCALIZAÇÃO				
DISTRITO 01			ZONA 01	
QUADRA	LOTES DO Nº AO Nº		FATOR DE LOCALIZAÇÃO	LOGRADOURO
008	0331	0361	233	Rua Vereador João Farias
009	0020	0124	350	Av. Governador Lacerda de Aguiar
009	0155	0257	350	Av. Senador Eurico Rezende
009	0263	0275	350	Praça João Antonio do Livramento
010	0059	0059	233	Rua Itaunas
011	0014	0014	233	Rua Itaunas
011	0035	0049	233	Rua Vereador João Farias
011	0107	0107	310	Rua Dr. Antonio dos Santos Neves
011	0140	0160	233	Rua Eurico Sales
012	0016	0054	310	Rua Dr. Antonio dos Santos Neves
012	0069	0084	233	Rua Vereador João Farias
012	0118	0185	350	Av. Governador Lacerda de Aguiar
012	0198	0198	233	Rua Eurico Sales
013	0010	0010	350	Av. Senador Eurico Rezende
013	0018	0018	350	Av. Governador Lacerda de Aguiar
013	0041	0109	350	Praça João Antonio do Livramento
013	0125	0142	350	Av. Governador Lacerda de Aguiar
014	0085	0141	040	Rua da Igualdade
015	0211	0290	040	Rua da Igualdade
016	0008	0166	040	Rua da Igualdade
016	0220	0324	040	Beco sem denominação
016	0385	0456	040	Rua da Igualdade
017	0067	0067	233	Rua Diomedes Costa
017	0082	0349	233	Rua Vereador João Farias
018	0012	0012	233	Rua Diomedes Costa
018	0023	0119	233	Rua Vereador João Farias
018	0146	0146	233	Rua Eurico Sales
018	0173	0320	233	Rua Itaunas
018	0332	0385	233	Rua Diomedes Costa
019	0012	0143	233	Rua Itaunas
019	0154	0154	233	Rua Eurico Sales



ANEXO III**TABELA I**


PLANTA GENÉRICA DE VALORES DE TERRENOS POR FATOR DE LOCALIZAÇÃO				
DISTRITO 01			ZONA 01	
QUADRA	LOTES DO Nº AO Nº		FATOR DE LOCALIZAÇÃO	LOGRADOURO
019	0211	0288	350	Rua Dr. Antonio dos Santos Neves
019	0341	0341	350	Rua Dr. Antonio dos Santos Neves
019	0351	0351	350	Rua Diomedes Costa
020	0012	0012	233	Rua Diomedes Costa
020	0026	0125	350	Rua Dr. Antonio dos Santos Neves
020	0151	0199	350	Rua Eurico Sales
020	0211	0361	350	Av. Governador Lacerda de Aguiar
021	0023	0157	350	Av. Governador Lacerda de Aguiar
021	0157	0199	350	Rua Eurico Sales
021	0199	0243	350	Av. Senador Eurico Rezende
021	0243	0243	350	Av. Governador Lacerda de Aguiar
021	0255	0356	350	Av. Senador Eurico Rezende
021	0356	0356	350	Rua Diomedes Costa
022	0235	0235	233	Rua Itaunas
022	0247	0272	110	Rua Projetada
022	0323	0323	233	Rua Diomedes Costa
022	0357	0433	233	Rua Itaunas
022	0676	0694	233	Rua Aurélio Coimbra de Carvalho
022	0706	0790	110	Rua B
023	0015	0015	233	Rua Aurélio Coimbra de Carvalho
023	0045	0160	233	Rua Itaunas
023	0195	0218	233	Rua Diomedes Costa
023	0261	0322	350	Rua Dr. Antonio dos Santos Neves
023	0344	0424	233	Rua Dom João Batista
024	0019	0019	350	Rua Espirito Santo
024	0029	0148	350	Rua Dr. Antonio dos Santos Neves
024	0218	0240	310	Rua Diomedes Costa
024	0273	0453	350	Av. Governador Lacerda de Aguiar
024	0487	0499	350	Rua Espirito Santo
025	0059	0193	350	Av. Governador Lacerda de Aguiar
025	0250	0470	350	Av. Senador Eurico Rezende



ANEXO III

TABELA I

PLANTA GENÉRICA DE VALORES DE TERRENOS POR FATOR DE LOCALIZAÇÃO				
DISTRITO 01			ZONA 01	
QUADRA	LOTES DO Nº AO Nº		FATOR DE LOCALIZAÇÃO	LOGRADOURO
026	0058	0058	233	Rua Aurélio Coimbra de Carvalho
026	0150	0150	233	Rua Aurélio Coimbra de Carvalho
026	0210	0352	233	Rua Dom João Batista
026	0841	0841	233	Rua Aurélio Coimbra de Carvalho
027	0046	0081	233	Rua Dom João Batista
027	0143	0192	350	Rua Dr. Antonio dos Santos Neves
027	0221	0301	233	Rua Aurélio Coimbra de Carvalho
028	0010	0010	350	Rua Dr. Antonio dos Santos Neves
028	0016	0141	310	Rua Luiz Belique
028	0162	0162	310	Rua Dom João Batista
028	0173	0265	310	Rua Aurélio Coimbra de Carvalho
029	0007	0007	350	Rua Dr. Antonio dos Santos Neves
029	0017	0071	310	Rua CCPL
029	0071	0071	310	Rua Luiz Belique
029	0079	0137	310	Rua CCPL
029	0180	0298	310	Rua Luiz Belique
029	0321	0341	350	Rua Dr. Antonio dos Santos Neves
030	0011	0050	350	Rua Dr. Antonio dos Santos Neves
030	0082	0104	350	Rua Espirito Santo
030	0129	0178	350	Av. Governador Lacerda de Aguiar
030	0213	0213	350	Rua CCPL
031	0040	0040	310	Av. Governador Lacerda de Aguiar
031	0052	0052	310	Av. Governador Lacerda de Aguiar
031	0124	0169	350	Av. Senador Eurico Rezende
031	0201	0201	310	Rua CCPL
031	0201	0201	350	Av. Senador Eurico Rezende
031	0201	0201	350	Rua CCPL
031	0234	0234	350	Rua CCPL
032	0047	0047	310	Rua Guilherme Belém
032	0085	0085	310	Rua Dom João Batista
032	0098	0277	310	Rua CCPL



ANEXO III

TABELA I


PLANTA GENÉRICA DE VALORES DE TERRENOS POR FATOR DE LOCALIZAÇÃO				
DISTRITO 01			ZONA 01	
QUADRA	LOTES DO Nº AO Nº		FATOR DE LOCALIZAÇÃO	LOGRADOURO
032	0334	0334	350	Rua Dr. Antonio dos Santos Neves
032	0349	0508	310	Rua Guilherme Belém
033	0088	0088	350	Rua Dr. Antonio dos Santos Neves
033	0128	0168	350	Rua CCPL
033	0198	0227	350	Av. Governador Lacerda de Aguiar
034	0084	0181	350	Av. Senador Eurico Rezende
035	0321	0321	310	Rua Dom João Batista
036	0394	0394	310	Av. Simonetti
037	0024	0024	310	Av. Virgilio Simonetti
037	0036	0132	310	Rua Martins Moral
037	0174	0174	310	Rua Guilherme Belém
037	0209	0317	310	Rua Alberto Simonetti
037	0353	0381	310	Av. Virgilio Simonetti
038	0036	0108	310	Rua Alberto Simonetti
038	0165	0165	310	Rua Guilherme Belém
038	0205	0290	310	Rua Antonio Belinasse
038	0326	0326	310	Av. Virgilio Simonetti
039	0017	0034	310	Rua Antonio Belinasse
039	0146	0146	310	Rua Guilherme Belém
039	0198	0326	310	Rua Dr. Antonio dos Santos Neves
040	0024	0120	310	Rua Dr. Antonio dos Santos Neves
040	0155	0155	310	Rua Guilherme Belém
040	0203	0347	350	Av. Governador Lacerda de Aguiar
040	0359	0359	310	Av. Virgilio Simonetti
041	0015	0131	350	Av. Governador Lacerda de Aguiar
041	0168	0168	350	Rua Guilherme Belém
041	0210	0384	350	Av. Senador Eurico Rezende
041	0396	0421	310	Av. Virgilio Simonetti
042	0071	0239	310	Av. Virgilio Simonetti
043	0099	0147	310	Av. Virgilio Simonetti



ANEXO III

TABELA I


PLANTA GENÉRICA DE VALORES DE TERRENOS POR FATOR DE LOCALIZAÇÃO				
DISTRITO 01			ZONA 01	
QUADRA	LOTES DO Nº AO Nº		FATOR DE LOCALIZAÇÃO	LOGRADOURO
043	0222	0308	310	Av. Simonetti
044	0226	0226	310	Av. Virgilio Simonetti
045	0012	0084	310	Rua Alberto Simonetti
045	0120	0182	310	Av. Virgilio Simonetti
045	0194	0291	310	Rua Antonio Belinasse
045	0303	0303	310	Rua Daniel do Livramento
046	0012	0072	310	Rua Antonio Belinasse
046	0133	0133	310	Av. Virgilio Simonetti
046	0177	0280	310	Rua Dr. Antonio dos Santos Neves
047	0012	0084	310	Rua Dr. Antonio dos Santos Neves
047	0120	0182	310	Av. Virgilio Simonetti
047	0194	0291	310	Av Governador Lacerda de Aguiar
048	0062	0062	310	Av Governador Lacerda de Aguiar
048	0074	0110	310	Av. Virgilio Simonetti
048	0173	0218	310	Av. Senador Eurico Rezende
048	0230	0266	310	Rua Celia Maria Bernardes
048	0278	0278	310	Av Governador Lacerda de Aguiar
049	0047	0165	310	Rua Daniel do Livramento
049	0189	0202	310	Av Governador Lacerda de Aguiar
050	0016	0060	310	Av Governador Lacerda de Aguiar
050	0095	0159	310	Rua Celia Maria Bernardes
050	0186	0322	310	Av. Senador Eurico Rezende
051	0131	0191	310	Av. Senador Eurico Rezende
052	0006	0083	040	Rua D
052	0119	0161	040	Rua C
052	0187	0225	040	Rua A
052	0257	0288	040	Rua da Igualdade
052	0395	0522	040	Rua E
053	0163	0263	233	Rua Alcerino Martimano da Silva
054	0010	0102	233	Rua Alcerino Martimano da Silva
054	0136	0175	350	Av Governador Lacerda de Aguiar



ANEXO III

TABELA I


PLANTA GENÉRICA DE VALORES DE TERRENOS POR FATOR DE LOCALIZAÇÃO				
DISTRITO 01			ZONA 01	
QUADRA	LOTES DO N° AO N°		FATOR DE LOCALIZAÇÃO	LOGRADOURO
054	0185	0265	233	Rua Projetada
055	0025	0041	233	Rua Vereador João Faria
055	0067	0091	233	Rua Diomedes Costa
055	0144	0177	110	Rua A
055	0189	0221	110	Rua B
056	0020	0115	110	Rua D



ANEXO III

TABELA I


PLANTA GENÉRICA DE VALORES DE TERRENOS POR FATOR DE LOCALIZAÇÃO				
DISTRITO 01			ZONA 02	
QUADRA	LOTES DO Nº AO Nº		FATOR DE LOCALIZAÇÃO	LOGRADOURO
001	0094	0163	233	Av. Democrata
001	0350	0350	350	Rua Dr. Pedro Herkenhoff
001	0414	0485	350	Av. Senador Eurico Rezende
002	0022	0046	233	Av. Rio de Janeiro
002	0109	0213	310	Rua Cotaxé
002	0254	0301	310	Av. Democrata
003	0012	0024	310	Rua Cotaxé
003	0094	0138	350	Av. Rio de Janeiro
003	0150	0168	233	Rua Carmita Miranda Barros
004	0165	0165	350	Av. Rio de Janeiro
005	0025	0025	233	Rua Ednaldo Barros
005	0064	0276	350	Av. Rio de Janeiro
005	0286	0286	233	Rua Ednaldo Barros
006	0016	0040	310	Rua Jose Horacio de Souza
006	0105	0173	233	Rua Ednaldo Barros
007	0038	0085	310	Rua Dr. Pedro Herkenhoff
007	0093	0102	310	Av. Democrata
007	0124	0247	310	Av. Democrata
007	0286	0323	233	Beco Sem Denominação
007	0536	0661	350	Rua Cotaxé
008	0025	0065	233	Rua Jose Horacio de Souza
008	0077	0323	350	Av. Rio de Janeiro
008	0377	0401	233	Rua Ednaldo Barros
009	0075	0195	350	Rua Cotaxé
009	0226	0363	233	Rua Carmita Miranda Barros
009	0405	0418	233	Rua Dr. Pedro Herkenhoff
010	0021	0021	233	Rua Dr. Pedro Herkenhoff
010	0033	0176	233	Rua Carmita Miranda Barros
010	0210	0210	233	Rua Ednaldo Barros
010	0225	0322	233	Rua Ramos de Oliveira Aguiar
010	0359	0377	233	Rua Dr. Pedro Herkenhoff



ANEXO III

TABELA I


PLANTA GENÉRICA DE VALORES DE TERRENOS POR FATOR DE LOCALIZAÇÃO				
DISTRITO 01			ZONA 02	
QUADRA	LOTES DO Nº AO Nº		FATOR DE LOCALIZAÇÃO	LOGRADOURO
011	0418	0418	233	Rua Dr. Pedro Herkenhoff
012	0010	0225	350	Av. Senador Eurico Rezende
012	0225	0260	350	Rua Dr. Pedro Herkenhoff
012	0260	0433	350	Av. Democrata
012	0470	0497	350	Rua Nossa Senhora da Aparecida
013	0022	0163	350	Av. Democrata
013	0175	0224	350	Rua Dr. Pedro Herkenhoff
013	0236	0270	350	Rua Cotaxé
013	0281	0327	350	Rua Cotaxé
013	0364	0364	350	Rua Tupy
014	0012	0142	310	Rua Tupy
014	0152	0253	350	Rua Cotaxé
014	0291	0400	233	Rua Dr. Pedro Herkenhoff
014	0428	0639	233	Beco Sem Denominação
014	0694	0879	233	Rua Dr. Pedro Herkenhoff
014	1089	1287	233	Rua Cotaxé
015	0024	0083	350	Av. Democrata
015	0117	0184	350	Rua Cotaxé
015	0194	0194	350	Rua Nossa Senhora Aparecida
016	0023	0144	350	Rua Nossa Senhora Aparecida
016	0144	0186	350	Rua Cotaxé
016	0126	0329	310	Rua Tupy
017	0029	0132	350	Av. Senador Eurico Rezende
017	0132	0162	350	Rua Nossa Senhora Aparecida
017	0212	0331	350	Av. Democrata
018	0022	0140	350	Av. Democrata
018	0151	0190	310	Rua Nossa Senhora Aparecida
018	0198	0303	350	Rua Cotaxé
018	0303	0329	350	Rua Diomedes Costa
019	0010	0138	350	Rua Cotaxé
019	0148	0263	310	Rua Nossa Senhora Aparecida



ANEXO III

TABELA I


PLANTA GENÉRICA DE VALORES DE TERRENOS POR FATOR DE LOCALIZAÇÃO				
DISTRITO 01			ZONA 02	
QUADRA	LOTES DO Nº AO Nº		FATOR DE LOCALIZAÇÃO	LOGRADOURO
019	0490	0490	110	Rua Diomedes Costa
020	0012	0012	350	Praça Angelina Spagnol Covre
020	0012	0167	350	Av. Senador Eurico Rezende
020	0167	0175	350	Rua Diomedes Costa
020	0210	0330	350	Av. Democrata
020	0330	0336	350	Praça Angelina Spagnol Covre
021	0013	0013	350	Av. Democrata
021	0013	0013	310	Rua Jones dos Santos Neves
021	0024	0184	350	Av. Democrata
021	0220	0277	350	Rua Cotaxé
021	0285	0296	310	Rua Jones dos Santos Neves
022	0010	0125	350	Rua Cotaxé
022	0167	0167	310	Rua Diomedes Costa
022	0177	0294	310	Rua Armando Francisco Furlan
023	0079	0133	310	Rua Armando Francisco Furlan
023	0157	0185	233	Rua Diomedes Costa
024	0033	0033	350	Av. Senador Eurico Rezende
024	0074	0107	350	Praça Angelina Spagnol Covre
025	0127	0127	310	Rua Presidente Castelo Branco
025	0350	0350	350	Av. Democrata
025	0473	0473	310	Rua Jones dos Santos Neves
026	0008	0090	350	Av. Senador Eurico Rezende
026	0114	0187	350	Praça Angelina Spagnol Covre
026	0211	0241	350	Av. Democrata
026	0298	0313	350	Rua Presidente Juscelino K. de Oliveira
027	0032	0082	350	Av. Democrata
027	0122	0173	350	Rua Presidente Castelo Branco
027	0178	0218	350	Rua Tiradentes
027	0250	0290	350	Rua Presidente Juscelino K. de Oliveira
028	0010	0046	350	Rua Tiradentes



ANEXO III

TABELA I


PLANTA GENÉRICA DE VALORES DE TERRENOS POR FATOR DE LOCALIZAÇÃO				
DISTRITO 01			ZONA 02	
QUADRA	LOTES DO Nº AO Nº		FATOR DE LOCALIZAÇÃO	LOGRADOURO
028	0200	0200	350	Rua Presidente Castelo Branco
028	0220	0220	350	Rua Dom José Dalvit
028	0235	0246	350	Rua Presidente Juscelino K. de Oliveira
029	0012	0037	350	Av. Senador Eurico Rezende
029	0096	0146	350	Rua Presidente Juscelino K. de Oliveira
029	0166	0166	350	Av. Democrata
029	0184	0283	310	Av. Democrata
029	0296	0296	310	Rua José Fiorotti
029	0345	0385	350	Av. Senador Eurico Rezende
029	0395	0437	350	Av. Senador Eurico Rezende
030	0011	0022	350	Av. Democrata
030	0062	0128	350	Rua Presidente Juscelino K. de Oliveira
030	0139	0139	350	Rua Tiradentes
030	0150	0254	310	Rua Tiradentes
030	0292	0382	350	Av. Democrata
031	0075	0137	350	Rua Presidente Juscelino K. de Oliveira
031	0148	0179	350	Rua Dom José Dalvit
031	0189	0229	310	Rua Princesa Izabel
032	0035	0035	310	Rua Princesa Izabel
032	0035	0035	310	Rua Tiradentes
032	0045	0075	310	Rua Princesa Izabel
032	0120	0165	350	Rua Dom José Dalvit
032	0182	0194	233	Rua José Fiorotti
032	0238	0278	310	Rua Tiradentes
033	0012	0126	350	Rua Dom José Dalvit
033	0168	0245	110	Rua São Daniel
033	0248	0248	110	Beco
033	0260	0372	110	Rua São Daniel
033	0334	0334	110	Rua São Benedito
034	0037	0137	110	Rua São Benedito
034	0149	0614	110	Rua David do Livramento



ANEXO III

TABELA I


PLANTA GENÉRICA DE VALORES DE TERRENOS POR FATOR DE LOCALIZAÇÃO				
DISTRITO 01			ZONA 02	
QUADRA	LOTES DO Nº AO Nº		FATOR DE LOCALIZAÇÃO	LOGRADOURO
034	0757	1247	040	Rua Joaquim Honório de Castro
034	1280	1280	040	Rua Dom José Dalvit
035	0017	0091	110	Rua São Benedito
036	0023	0078	110	Rua Professora Irene Barbosa Figueira
036	0078	0078	110	Rua São Daniel
036	0117	0165	110	Rua Professora Irene Barbosa Figueira
036	0202	0202	110	Rua Sebastiana Maria de Carvalho
036	0239	0340	110	Rua São Benedito
036	0375	0438	110	Rua São Daniel
037	0014	0131	110	Rua Maria de Souza Livramento
037	0131	0131	110	Rua Professora Irene Barbosa Figueira
037	0143	0264	110	Rua Maria de Souza Livramento
037	0301	0301	110	Rua Sebastiana Maria de Carvalho
037	0337	0465	110	Rua Professora Irene Barbosa Figueira
037	0484	0517	110	Rua São Daniel
038	0024	0123	110	Rua São Benedito
039	0012	0096	110	Rua São Benedito
039	0121	0121	110	Rua Sebastiana Maria de Carvalho
039	0182	0291	110	Rua Professora Irene Barbosa Figueira
040	0036	0096	110	Rua Professora Irene Barbosa Figueira
040	0125	0170	110	Rua Sebastiana Maria de Carvalho
040	0182	0291	110	Rua Maria de Souza Livramento
041	0012	0012	110	Rua São Benedito
041	0024	0036	110	Rua David do Livramento
041	0048	0219	110	Rua São Benedito
042	0012	0133	110	Rua São Benedito
042	0170	0170	110	Rua Maria de Jesus Souza
042	0182	0291	110	Rua Professora Irene Barbosa Figueira
042	0303	0303	110	Rua José Francisco dos Santos
043	0316	0316	110	Rua Maria de Jesus Souza
044	0048	0048	110	Rua David do Livramento



ANEXO III

TABELA I

PLANTA GENÉRICA DE VALORES DE TERRENOS POR FATOR DE LOCALIZAÇÃO				
DISTRITO 01			ZONA 02	
QUADRA	LOTES DO Nº AO Nº		FATOR DE LOCALIZAÇÃO	LOGRADOURO
044	0048	0048	110	Rua David do Livramento
044	0135	0241	110	Rua São Benedito
045	0012	0133	110	Rua São Benedito
045	0170	0291	110	Rua Professora Irene Barbosa Figueira
045	0303	0303	110	Rua Valdomiro Marinho
046	0012	0133	110	Rua Professora Irene Barbosa Figueira
046	0170	0291	110	Rua Maria de Souza Livramento
047	0068	0103	110	Rua São Benedito
048	0008	0023	110	Rua São Benedito
048	0058	0101	110	Rua Valdomiro Marinho
048	0109	0140	110	Rua Professora Irene Barbosa Figueira
048	0148	0168	110	Beco
048	0191	0199	110	Rua Professora Irene Barbosa Figueira
049	0093	0109	110	Rua Valdomiro Marinho
050	0104	0450	110	Rua Maria de Souza Livramento
051	0062	0062	110	Rua B
052	0024	0118	110	Rua B
052	0165	0189	110	Rua A
052	0213	0257	110	Rua A
053	0032	0116	110	Rua A
053	0148	0148	110	Rodovia Edson Queiroz do Vale
054	0012	0555	040	Rua Joaquim Honório de Castro
055	0012	0039	310	Rua Tiradentes
055	0066	0157	310	Rua José Fiorotti
055	0185	0185	310	Rua Dom José Dalvit
056	0010	0020	310	Av. Democrata
056	0062	0094	310	Rua José Fiorotti
056	0144	0144	310	Rua Tiradentes
056	0156	0168	310	Rua Tiradentes
057	0012	0037	350	Av. Senador Eurico Rezende
057	0075	0137	310	Rua José Fiorotti



ANEXO III

TABELA I


PLANTA GENÉRICA DE VALORES DE TERRENOS POR FATOR DE LOCALIZAÇÃO				
DISTRITO 01			ZONA 02	
QUADRA	LOTES DO Nº AO Nº		FATOR DE LOCALIZAÇÃO	LOGRADOURO
057	0162	0162	310	Av. Democrata
057	0172	0172	233	Rua Projetada
058	0067	0067	310	Av. Democrata
058	0085	0085	233	Rua Projetada
058	0112	0112	350	Av. Senador Eurico Rezende
058	0163	0163	350	Av. Senador Eurico Rezende



ANEXO III

TABELA I


PLANTA GENÉRICA DE VALORES DE TERRENOS POR FATOR DE LOCALIZAÇÃO				
DISTRITO 01			ZONA 03	
QUADRA	LOTES DO Nº AO Nº		FATOR DE LOCALIZAÇÃO	LOGRADOURO
001	0028	0079	110	Rua Florisbela Dias Corradi
001	0121	0121	110	Rua Cotaxé
001	0155	0170	233	Av. São Paulo
002	0065	0089	110	Rua Florisbela Dias Corradi
002	0123	0133	110	Rua Ramos de Oliveira Aguiar
002	0168	0218	350	Av. São Paulo
003	0020	0020	110	Rua Ramos de Oliveira Aguiar
003	0049	0273	110	Rua Jacomo Corradi
003	0305	0497	350	Av. São Paulo
004	0020	0020	350	Av. São Paulo
004	0052	0120	110	Rua Jaime Barros
004	0152	0188	350	Av. São Paulo
005	0028	0028	110	Rua Ramos de Oliveira Aguiar
005	0040	0052	110	Rua Jacomo Corradi
005	0063	0063	110	Rua Florisbela Dias Corradi
005	0075	0087	110	Rua Jacomo Corradi
005	0099	0224	110	Rua Florisbela Dias Corradi
005	0259	0350	110	Rua Jacomo Corradi
006	0253	0253	110	Praça Jose Corradi
007	0012	0099	110	Rua Espirito Santo
008	0068	0285	110	Rua Jaime Barros
009	0062	0235	233	Rua Vereador Sade Tavares de Oliveira
009	0267	0267	110	Rua Faria
009	0279	0320	110	Rua Ernesto Luis Bonela
010	0018	0029	110	Rua E
010	0030	0030	110	Encravado
010	0032	0034	110	Beco
010	0064	0117	110	Rua Cotaxé
010	0151	0233	110	Rua Florisbela Dias Corradi
011	0022	0022	110	Rua Florisbela Dias Corradi
011	0062	0084	110	Rua Clovis Corradi



ANEXO III

TABELA I


PLANTA GENÉRICA DE VALORES DE TERRENOS POR FATOR DE LOCALIZAÇÃO				
DISTRITO 01			ZONA 03	
QUADRA	LOTES DO Nº AO Nº		FATOR DE LOCALIZAÇÃO	LOGRADOURO
011	0122	0122	110	Rua Ramos de Oliveira Aguiar
011	0183	0207	110	Rua Florisbela Dias Corradi
012	0011	0035	110	Rua Ramos de Oliveira Aguiar
012	0058	0226	110	Rua Clovis Corradi
012	0261	0261	110	Rua Wolney Faria
012	0292	0448	110	Rua Florisbela Dias Corradi
013	0021	0021	110	Rua Wolney Faria
013	0057	0057	110	Rua Clovis Corradi
013	0103	0138	110	Rua Travessa 3
013	0148	0180	110	Rua Procópio
013	0203	0237	110	Rua Florisbela Dias Corradi
014	0012	0012	110	Rua Florisbela Dias Corradi
014	0024	0096	110	Rua Procópio
014	0123	0143	110	Rua Ilmo Covre
014	0170	0286	110	Rua Jaime Barros
015	0024	0024	110	Rua Ernesto Luiz Bonela
015	0102	0102	110	Rua Cotaxé
015	0102	0144	110	Rua Ernesto Luiz Bonela
016	0013	0013	110	Rua Clovis Corradi
016	0026	0059	110	Rua Cotaxé
016	0068	0098	110	Rua Ilmo Covre
016	0131	0131	110	Rua Ramos de Oliveira Aguiar
016	0166	0197	110	Rua Clovis Corradi
017	0013	0013	110	Rua Clovis Corradi
017	0027	0027	110	Rua Ramos de Oliveira Aguiar
017	0062	0262	110	Rua Ilmo Covre
017	0299	0459	110	Rua Clovis Corradi
018	0025	0025	110	Rua Clovis Corradi
018	0061	0116	110	Rua Ilmo Covre
018	0148	0148	110	Rua Procópio
018	0181	0206	110	Rua Travessa 3



ANEXO III

TABELA I


PLANTA GENÉRICA DE VALORES DE TERRENOS POR FATOR DE LOCALIZAÇÃO				
DISTRITO 01			ZONA 03	
QUADRA	LOTES DO Nº AO Nº		FATOR DE LOCALIZAÇÃO	LOGRADOURO
018	0220	0230	110	Rua Clovis Corradi
019	0024	0102	233	Rua Vereador Sade Tavares de Oliveira
019	0124	0124	110	Av. Anacleto Gava
019	0136	0172	110	Rua Ernesto Luiz Bonela
020	0033	0090	110	Rua Henrique Lorenzoni
020	0116	0141	110	Rua Bahia
020	0152	0208	110	Rua Ilmo Covre
021	0019	0019	110	Rua Ernesto Luiz Bonela
021	0050	0095	110	Av. Anacleto Gava
021	0125	0157	110	Rua Bahia
021	0167	0212	110	Rua Henrique Lorenzoni
022	0037	0037	110	Rua Bahia
022	0079	0079	110	Rua Henrique Lorenzoni
022	0131	0173	110	Rua Ilmo Covre
023	0186	0186	110	Av. Anacleto Gava
024	0107	0157	110	Rua Ilmo Covre
025	0020	0020	110	Rua Henrique Lorenzoni
025	0051	0121	110	Av. Anacleto Gava
025	0152	0192	110	Rua Henrique Lorenzoni
026	0011	0011	110	Rua Ilmo Covre
026	0032	0076	110	Rua Henrique Lorenzoni
026	0098	0130	110	Rua Ilmo Covre
027	0020	0052	110	Rua Minas Gerais
027	0063	0105	110	Av. Anacleto Gava
027	0137	0159	110	Rua Henrique Lorenzoni
028	0034	0058	110	Rua Henrique Lorenzoni
028	0104	0104	110	Rua Ilmo Covre
029	0010	0031	110	Rua Wolney Faria
029	0052	0072	110	Av. Anacleto Gava
029	0098	0146	110	Rua Rio de Janeiro
029	0157	0166	110	Rua Henrique Lorenzoni



ANEXO III

TABELA I


PLANTA GENÉRICA DE VALORES DE TERRENOS POR FATOR DE LOCALIZAÇÃO				
DISTRITO 01			ZONA 03	
QUADRA	LOTES DO Nº AO Nº		FATOR DE LOCALIZAÇÃO	LOGRADOURO
030	0174	0174	110	Rua Rio de Janeiro
031	0012	0104	233	Rua Vereador Sade Tavares de Oliveira
031	0136	0196	110	Rua Ernesto Luiz Bonela
032	0008	0040	110	Rua Ernesto Luiz Bonela
032	0052	0063	110	Rua Orestes Beliche
032	0096	0137	110	Rua Bahia
032	0155	0165	110	Av. Anacleto Gava
033	0024	0024	110	Rua Ernesto Luiz Bonela
033	0053	0093	110	Rua João de Lanes
033	0124	0142	110	Rua Orestes Beliche
034	0022	0022	110	Av. Anacleto Gava
034	0054	0126	110	Rua Orestes Beliche
034	0158	0198	110	Av. Anacleto Gava
035	0022	0022	110	Rua Bahia
035	0054	0094	110	Rua João de Lanes
035	0126	0158	110	Rua Sergipe
035	0168	0198	110	Rua Orestes Beliche
036	0022	0054	110	Rua Sergipe
036	0064	0094	110	Rua Orestes Beliche
036	0126	0158	110	Rua Minas Gerais
036	0168	0198	110	Av. Anacleto Gava
037	0022	0022	110	Rua Sergipe
037	0054	0094	110	Rua João de Lanes
037	0126	0158	110	Rua Minas Gerais
037	0168	0198	110	Rua Orestes Beliche
038	0022	0022	110	Av. Anacleto Gava
038	0053	0133	110	Rua Orestes Beliche
038	0156	0201	110	Rua Rio de Janeiro
038	0211	0281	110	Av. Anacleto Gava



ANEXO III

TABELA I


PLANTA GENÉRICA DE VALORES DE TERRENOS POR FATOR DE LOCALIZAÇÃO				
DISTRITO 01			ZONA 03	
QUADRA	LOTES DO Nº AO Nº		FATOR DE LOCALIZAÇÃO	LOGRADOURO
039	0022	0022	110	Rua Minas Gerais
039	0053	0169	110	Rua João de Lanes
039	0201	0285	110	Rua Orestes Beliche
040	0032	0032	110	Av. Anacleto Gava
040	0253	0253	110	Rua Rio de Janeiro
040	0286	0438	233	Rua Itaipu
041	0006	0059	233	Rua Vereador Sade Tavares de Oliveira
041	0059	0073	233	Rua Itaipu
041	0101	0149	110	Rua Bahia
041	0116	0186	110	Rua João de Lanes
042	0070	0121	233	Rua Itaipu
042	0129	0161	110	Rua Sergipe
042	0171	0211	110	Rua João de Lanes
043	0058	0096	233	Rua Itaipu
043	0132	0164	110	Rua Minas Gerais
043	0174	0214	110	Rua João de Lanes
044	0055	0172	233	Rua Itaipu
044	0206	0300	110	Rua João de Lanes
045	0054	0054	233	Rua Amazonas
045	0108	0108	233	Rua Bahia
045	0154	0178	233	Rua Vereador Sade Tavares de Oliveira
045	0178	0178	233	Rua Amazonas
046	0037	0103	233	Rua Amazonas
046	0160	0210	233	Rua Vereador Sade Tavares de Oliveira
047	0012	0082	233	Rua Amazonas
047	0160	0210	233	Rua Vereador Sade Tavares de Oliveira
048	0190	0190	233	Rua Itaipu
049	0036	0108	233	Rua Amazonas
050	0009	0070	233	Rua Amazonas
050	0092	0116	233	Rua Três de Maio
050	0128	0185	233	Rua Itaipu



ANEXO III

TABELA I


PLANTA GENÉRICA DE VALORES DE TERRENOS POR FATOR DE LOCALIZAÇÃO				
DISTRITO 01			ZONA 03	
QUADRA	LOTES DO Nº AO Nº		FATOR DE LOCALIZAÇÃO	LOGRADOURO
051	0150	0150	233	Rua Amazonas
052	0042	0101	233	Rua Amazonas
052	0203	0223	110	Rua Horizonte
053	0013	0053	110	Rua Tapajós
053	0088	0123	110	Rua Rio de Janeiro
053	0133	0240	110	Rua Horizonte
054	0007	0088	110	Rua Tapajós
054	0098	0123	110	Rua Rio de Janeiro
054	0133	0307	110	Rua Tapajós
055	0074	0087	110	Rua Tupinambás
056	0032	0112	233	Rua Amazonas
056	0142	0200	233	Rua Itaipu
056	0232	0275	233	Rua Rio de Janeiro
056	0275	0275	233	Rua Amazonas
057	0022	0082	233	Rua Horizonte
057	0117	0117	233	Rua Ernesto Tavares de Oliveira
057	0147	0252	233	Rua Amazonas
058	0012	0117	110	Rua Tapajós
058	0117	0117	110	Rua Ernesto Tavares de Oliveira
058	0152	0259	110	Rua Horizonte
059	0012	0117	110	Rua Tupinambás
059	0134	0166	110	Rua Ernesto Tavares de Oliveira
059	0176	0263	110	Rua Tapajós
060	0006	0288	110	Rua Tupinambás
061	0243	0243	233	Rua Amazonas
062	0010	0110	233	Rua Amazonas
062	0122	0122	233	Rua Ernesto Tavares de Oliveira
062	0162	0242	110	Rua Horizonte
063	0007	0105	110	Rua Horizonte
063	0139	0139	110	Rua Ernesto Tavares de Oliveira
064	0008	0161	110	Rua Tapajós



ANEXO III

TABELA I


PLANTA GENÉRICA DE VALORES DE TERRENOS POR FATOR DE LOCALIZAÇÃO				
DISTRITO 01			ZONA 03	
QUADRA	LOTES DO Nº AO Nº		FATOR DE LOCALIZAÇÃO	LOGRADOURO
064	0195	0368	110	Rua Tupinambás
065	0093	0093	233	Rodovia 15 de Novembro
066	0067	0067	110	Rua Industrial
066	0312	0348	233	Rua Vereador Sade Tavares de Oliveira
067	0010	0010	110	Beco sem denominação
067	0019	0021	110	Encravado
067	0029	0029	110	Rua Orquídea
067	0057	0059	110	Encravado
067	0078	0099	110	Rua Orquídea
067	0149	0157	233	Rua Vereador Sade Tavares de Oliveira
068	0020	0020	233	Rua Vereador Sade Tavares de Oliveira
068	0104	0104	233	Rua Orquídea
068	0113	0124	110	Rua Jasmim
068	0160	0160	233	Rua Vereador Sade Tavares de Oliveira
069	0006	0006	110	Travessa Girassol
069	0015	0023	110	Rua Orquídea
069	0023	0023	110	Rua Jasmim
069	0036	0036	110	Rua Orquídea
069	0074	0074	110	Rua Violeta
069	0085	0085	110	Rua Jasmim
069	0099	0099	110	Rua Jasmim
069	0120	0120	110	Travessa Girassol
070	0016	0061	233	Rua Vereador Sade Tavares de Oliveira
070	0071	0149	110	Rua Jasmim
070	0181	0205	110	Rua Violeta
070	0235	0238	110	Rua Orquídea
071	0010	0084	110	Rua Tapajós
071	0120	0194	110	Rua Horizonte
072	0010	0085	110	Rua Tapajós
073	0028	0028	233	Rua Vereador Sade Tavares de Oliveira
073	0038	0093	110	Rua Tapajós



ANEXO III

TABELA I

PLANTA GENÉRICA DE VALORES DE TERRENOS POR FATOR DE LOCALIZAÇÃO				
DISTRITO 01			ZONA 03	
QUADRA	LOTES DO N° AO N°		FATOR DE LOCALIZAÇÃO	LOGRADOURO
073	0128	0159	110	Rua Horizonte



ANEXO III

TABELA I


PLANTA GENÉRICA DE VALORES DE TERRENOS POR FATOR DE LOCALIZAÇÃO				
DISTRITO 02			ZONA 01	
QUADRA	LOTES DO Nº AO Nº		FATOR DE LOCALIZAÇÃO	LOGRADOURO
001	0155	0155	046	Rua São Mateus
002	0094	0094	046	Rua São Mateus
003	0010	0203	233	Rua São Mateus
004	0062	0091	233	Rua São Mateus
005	0032	0032	110	Av. Bela Vista
005	0187	0187	046	Av. Bela Vista



ANEXO III

TABELA I


PLANTA GENÉRICA DE VALORES DE TERRENOS POR FATOR DE LOCALIZAÇÃO				
DISTRITO 03			ZONA 01	
QUADRA	LOTES DO Nº AO Nº		FATOR DE LOCALIZAÇÃO	LOGRADOURO
001	0022	0042	046	Rua Curitiba
001	0052	0171	233	Rua Curitiba
001	0266	0295	233	Rua Presidente Costa e Silva
001	0308	0545	046	Rua Presidente Costa e Silva
002	0049	0171	046	Rua Espirito Santo
002	0212	0212	046	Rua Abílio Botti
002	0232	0290	046	Rua Curitiba
003	0010	0177	046	Rua Espirito Santo
004	0023	0023	233	Rua Curitiba
004	0035	0093	046	Rua Abílio Botti
004	0109	0129	046	Rua Espirito Santo
004	0205	0317	233	Rua Presidente Costa e Silva
005	0027	0191	233	Rua Espirito Santo
006	0040	0040	233	Rua Espirito Santo
007	0010	0128	233	Rua Presidente Costa e Silva
007	0185	0185	233	Rua Espirito Santo
007	0227	0288	233	Rua São Paulo
007	0320	0344	233	Rua Curitiba
008	0023	0093	233	Rua Presidente Costa e Silva
008	0103	0113	233	Rua Curitiba
008	0153	0173	233	Rua São Paulo
008	0199	0214	233	Rua Santa Catarina
009	0019	0019	046	Rua Belo Horizonte
009	0039	0184	046	Rua Presidente Costa e Silva
009	0194	0253	233	Rua São Paulo
010	0008	0071	046	Rua Presidente Costa e Silva
010	0114	0114	046	Rua Belo Horizonte
010	0155	0219	233	Rua São Paulo
011	0040	0055	046	Rua Presidente Costa e Silva
011	0103	0150	046	Rua São Paulo
011	0174	0174	046	Rua Presidente Costa e Silva



ANEXO III

TABELA I


PLANTA GENÉRICA DE VALORES DE TERRENOS POR FATOR DE LOCALIZAÇÃO				
DISTRITO 03			ZONA 01	
QUADRA	LOTES DO Nº AO Nº		FATOR DE LOCALIZAÇÃO	LOGRADOURO
012	0061	0112	046	Rua do Cemitério
012	0223	0223	233	Rua São Paulo
012	0248	0294	233	Rua Espírito Santo
012	0361	0466	046	Rua Projetada
012	0476	0703	233	Rua Espírito Santo
013	0019	0075	233	Rua São Paulo
013	0086	0122	046	Rua do Cemitério
013	0134	0134	046	Rua Mato Grosso
013	0162	0173	046	Rua Indefinida
013	0183	0183	046	Rua Projetada
013	0193	0193	046	Rua Indefinida
014	0018	0018	046	Rua Curitiba
014	0047	0058	046	Rua Projetada
014	0069	0080	046	Rua Curitiba
014	0111	0142	046	Rua Projetada
014	0154	0154	046	Rua Curitiba
014	0165	0176	046	Rua Projetada
015	0015	0050	233	Rua São Paulo
015	0093	0133	046	Rua Curitiba
015	0143	0159	046	Rua Mato Grosso
015	0205	0222	046	Rua Santa Catarina
016	0010	0154	233	Rua São Paulo
016	0164	0211	046	Rua Mato Grosso
016	0244	0244	046	Rua Belo Horizonte
017	0012	0075	233	Rua São Paulo
017	0087	0138	046	Rua Belo Horizonte
017	0168	0180	046	Rua Mato Grosso
018	0003	0068	110	Rua São Paulo
018	0099	0176	233	Rua São Paulo
018	0190	0190	046	Beco Sem Denominação
018	0222	0282	046	Rua Mato Grosso



ANEXO III

TABELA I

PLANTA GENÉRICA DE VALORES DE TERRENOS POR FATOR DE LOCALIZAÇÃO				
DISTRITO 03			ZONA 01	
QUADRA	LOTES DO Nº AO Nº		FATOR DE LOCALIZAÇÃO	LOGRADOURO
019	0025	0148	046	Rua V
019	0182	0213	046	Rua Espirito Santo
019	0223	0378	046	Rua IV
020	0018	0247	046	Rua Mato Grosso
020	0285	0357	046	Rua Curitiba
020	0358	0358	046	Encravado
020	0359	0454	046	Rua Curitiba
020	0483	0483	046	Beco da Conceição
020	0551	0619	046	Rua Mato Grosso
020	0637	0683	046	Rua do Cemitério
021	0015	0015	046	Rua 06
021	0025	0174	046	Rua 04
021	0199	0343	046	Rua 03
022	0018	0118	046	Rua 04
022	0148	0182	046	Rua 07
022	0192	0282	046	Rua 02
022	0307	0307	046	Rua 06
023	0022	0102	046	Rua 02
023	0130	0130	046	Rua 07
023	0154	0257	046	Rua 01
023	0268	0268	046	Rua 06



ANEXO III

TABELA I

PLANTA GENÉRICA DE VALORES DE TERRENOS POR FATOR DE LOCALIZAÇÃO				
DISTRITO 04			ZONA 01	
QUADRA	LOTES DO Nº AO Nº		FATOR DE LOCALIZAÇÃO	LOGRADOURO
001	0012	0039	110	Rua Tupy
001	0073	0142	110	Rua Palmira
001	0157	0157	110	Rua Principal
001	0158	0194	110	Rua Palmira
001	0242	0242	110	Rua dos Estudantes
001	0242	0254	110	Rua Principal
002	0011	0011	110	Rua Tupy
002	0075	0100	110	Rua Principal
002	0177	0177	110	Rua Tupy
002	0177	0177	110	Rua Principal
002	0185	0195	110	Rua Palmira
003	0012	0092	110	Rua Principal
003	0226	0226	110	Rua Principal
003	0237	0237	046	Rua Central
003	0248	0248	046	Rua Central
004	0011	0136	046	Rua Central
004	0172	0272	046	Rua B
005	0075	0126	046	Rua Palmira
005	0148	0197	046	Rua Tupy
005	0207	0247	046	Rua Tiradentes
006	0023	0023	046	Rua Rui Barbosa
006	0066	0196	110	Rua Principal
006	0196	0196	110	Rua Tupy
006	0196	0196	046	Rua Palmira
006	0209	0233	046	Rua Palmira



ANEXO III

TABELA I

PLANTA GENÉRICA DE VALORES DE TERRENOS POR FATOR DE LOCALIZAÇÃO				
DISTRITO 05			ZONA 01	
QUADRA	LOTES DO Nº AO Nº		FATOR DE LOCALIZAÇÃO	LOGRADOURO
001	0248	0248	046	Av. Presidente Tancredo Neves
002	0020	0143	046	Rua Vereador Joacyr Pires da Silva
002	0174	0246	046	Av. Presidente Tancredo Neves
003	0035	0097	046	Rua Vereador Joacyr Pires da Silva
004	0024	0035	046	Rua Santa Terezinha
004	0077	0274	046	Rua São Jose
004	0302	0364	046	Rua Jose Bernardo da Silva
005	0050	0132	046	Av. Presidente Tancredo Neves
005	0164	0244	046	Rua Jose Alves Teodoro
006	0050	0132	046	Rua Vereador Joacyr Pires da Silva
006	0164	0224	046	Av. Presidente Tancredo Neves
007	0007	0032	046	Rua São Jose
007	0064	0114	046	Rua da Igreja
007	0150	0211	046	Rua Santa Terezinha
008	0176	0176	046	Rua Santa Terezinha
009	0186	0217	046	Rua Santa Terezinha
010	0036	0036	046	Rua Sem Abrir
010	0049	0172	046	Rua Santa Terezinha
011	0052	0264	046	Av. Presidente Tancredo Neves
011	0295	0461	046	Rua Jose Alves Teodoro
012	0010	0060	046	Rua Santa Terezinha
012	0072	0210	046	Rua Vereador Joacyr Pires da Silva
012	0242	0359	046	Av. Presidente Tancredo Neves
013	0006	0037	046	Rua Santa Terezinha
013	0038	0038	046	Encravado
013	0068	0199	110	Rua São Miguel
013	0212	0212	046	Rua Vereador Joacyr Pires da Silva
013	0223	0235	046	Rua São Miguel
013	0235	0235	046	Rua Vereador Joacyr Pires da Silva
013	0259	0310	046	Rua São Miguel
013	0328	0443	046	Rua Vereador Joacyr Pires da Silva



ANEXO III

TABELA I

PLANTA GENÉRICA DE VALORES DE TERRENOS POR FATOR DE LOCALIZAÇÃO				
DISTRITO 05			ZONA 01	
QUADRA	LOTES DO Nº AO Nº		FATOR DE LOCALIZAÇÃO	LOGRADOURO
014	0023	0211	110	Rua São Miguel
014	0247	0312	046	Rua Santa Terezinha
014	0337	0384	046	Rua Projetada
014	0532	0532	046	Rua Principal
015	0187	0187	046	Av. Presidente Tancredo Neves
016	0037	0037	110	Rua Principal
016	0048	0141	110	Rua São Miguel
017	0009	0085	110	Rua São Miguel
017	0148	0148	110	Rua Principal
017	0148	0148	110	Rua São Miguel
017	0179	0467	110	Rua Principal
018	0017	0017	046	Rua Principal
019	0051	0051	046	Rua Principal
020	0024	0160	046	Rua Principal
021	0012	0062	046	Rua Principal

Obs.: Ficam mantidas as demais tabelas anexas à LEI nº 0854/93 de 16/12/93



ANEXO IV

TABELA I

01 – TARIFA DE EXPEDIENTE:

1.1	ATESTADOS, DECLARAÇÕES E CERTIDÕES	ALÍQUOTA S/ VRTE
	a) – Negativos e Tributos	3,60
	b) – De vistorias	3,60
	c) – De Habite-se	8,98
	d) – Raza, por página ou fração	4,49
	e) – De busca, por ano pesquisado	4,49
	f) – Título de aforamento	19,82
	g) – Protocolo	3,60
	h) – Demolição	3,60
	i) – Construção	3,60
	j) - Outros atestados, declarações ou certidões	3,60
1.2	ALVARÁ	6,60
1.3	AVERBAÇÕES	
	a) – De terrenos por metro quadrado ou fração	3,31
	b) – De prédios ou qualquer outra construção por metro ou fração	3,31
	c) – Outras averbações	3,60
	d) – De terrenos com metragem quadrada acima de 1.500 metros quadrados	9,91
1.4	BAIXAS DE QUALQUER NATUREZA, LANÇAMENTO OU REGISTROS	3,60
1.5	CÓPIAS XEROGRÁFICAS E/OU HELIOGRÁFICAS	
	a) – Por folha tamanho ofício	0,24
	b) – Por metro quadrado ou fração	6,60
1.6	MATRÍCULAS	
	a) – De engenheiros, de construtor ou arquiteto por número	17,96
	b) – De fornecedores de materiais ou serviços ao Município, por ano	19,96
	c) – Outras matrículas	6,60




ANEXO IV

TABELA I

1.7	PORTARIAS	
	a) – Autorização a transferência de domínio útil de imóvel	10,00
	b) – Com outras finalidades	10,00
1.8	REQUERIMENTO	
	a) – De certidões	6,60
	b) – De reclamações contra lançamento de imposto	6,60
	c) – De defesa ou recursos contra ou de infração	6,60
	d) – De outros requerimentos	6,60
1.9	PRORROGAÇÃO DO PRAZO DE CONTRATO COM O MUNICÍPIO POR FOLHA OU FRAÇÃO	9,91
1.10	TERMOS DE REGISTROS DE QUALQUER NATUREZA, LAVRADOS EM LIVROS MUNICIPAIS, POR PÁGINA DE LIVRO OU FRAÇÃO	3,31

02 – TARIFAS DE SERVIÇOS DIVERSOS:

2.1	NUMERAÇÃO DE PRÉDIOS	9,91
2.2	ALINHAMENTO, POR METRO LINEAR PARA FISCALIZAÇÃO	0,33
2.3	NIVELAMENTO, POR METRO LINEAR PARA FISCALIZAÇÃO	0,33
2.4	REBAIXAMENTO E COLOCAÇÃO DE GUIAS, POR METRO LINEAR PARA FISCALIZAÇÃO	0,33
2.5	SERVIÇOS DE AGRIMENSURA EM GERAL	
2.5.1	MEDIÇÃO DE TERRENOS EM GERAL	
	a) – Até 300 metros quadrados	6,60
	b) – De 300 metros quadrados até 400 metros quadrados	9,91
	c) – De 401 metros quadrados até 500 metros quadrados	13,20
	d) – Acima de 500 metros quadrados	18,02



ANEXO IV

TABELA I

2.5.2	MEDIÇÃO DE TERRENO	
2.5.2.1	ATÉ 05 ha	66,01
2.5.2.2	DE ATÉ 06 há 10,9 ha	132,01
2.5.2.3	DE 11 ATÉ 50,9 ha	231,02
2.5.2.4	ACIMA DE 51 há P/ha	46,20
2.6	ARMAZENAMENTO OU DEPÓSITO MUNICIPAL	
	a) – De veículo por unidade, por dia	3,31
	b) – De animais, por cabeça, por dia	3,31
	c) – De mercadorias ou objetos de qualquer espécie/kg	3,31
2.7	APREENSÃO OU ARRECADAÇÃO DE BENS ABANDONADOS NAS VIAS PÚBLICAS POR UNIDADE	3,31
2.8	VISTORIAS	
	a) – De prédios ou qualquer construção, por metro quadrado	0,13
	b) – Outras vistorias	1,79

03 – TARIFAS DE CEMITÉRIO

3.1	IMUNIZAÇÃO EM SEPULTURAS RASAS	
	a) – De adultos, por cinco anos	3,31
	b) – De menores, por três anos	2,64
3.2	PRORROGAÇÃO DE PRAZO	
	a) – De sepultura rasa (adulto), por cinco	3,31
	b) – De sepultura rasa (menor), por três anos	2,64
	c) – De carneiros (adultos), por cinco anos	3,96
	d) - De carneiros (menor), por três anos	3,31
3.3	PERPETUIDADE	
	a) – De sepultura rasa	2,64
	b) – De carneiro	3,31
	c) – De jazigo (carneiro duplo)	6,60
	d) – De nicho	9,91



ANEXO IV

TABELA I

3.4	EXUMAÇÃO	
	a) – Após cinco anos	3,96
	b) – Antes de cinco anos	6,60
3.5	TARIFAS DE PERMISSÃO DE USO A TÍTULO PRECATÓRIO DOS BOXES DO MERCADO MUNICIPAL:	
	a) – Box de peixe	6,60
	b) – Box de verdura	6,60
	c) – Box de ervas medicinais	6,60
	d) – Lanchonete	6,60
	e) – Bar	6,60
	f) – Box conserto de bicicleta	6,60
	g) – Mercearia	6,60
	h) – Box de barbearia	6,60
	i) – Box de caldo de cana	6,60
	j) – Box de bucho	6,60
	l) – Box de açougue	6,60
3.6	TARIFA PELA PRESTAÇÃO DE SERVIÇOS NO FORNECIMENTO DE ÁGUA EXCLUSIVAMENTE MANTIDA PELO MUNICÍPIO NO INTERIOR, COM OU SEM TRATAMENTO:	
	a) – Padrão I	3,60
	b) – Padrão II	5,29
	c) – Padrão III	6,60
3.7	OUTRAS TARIFAS DE SERVIÇOS DIVERSOS:	
	a) – Funcionamento de máquinas de café	32,15
	b) – Avaliação de imóvel rural	9,04
	c) – Avaliação de imóvel urbano	6,60
	d) – Outros serviços não especificados nesta tabela	9,91

